

20113

Pr. W. RASUMIENI

17.05.2024

**WPLYNEŁO**  
**URZĄD MIASTA TORUNIA**  
Wydział Komunikacji Społecznej i Informacji

17. 05. 2024

Załącznik nr 1

do Regulaminu budżetu obywatelskiego  
w Toruniu, przyjętego uchwałą nr 52/19  
Rady Miasta Torunia z dnia 7.02.2019 r.  
z późn. zm.



RPW/38718/2024  
Data: 2024-05-17

**FORMULARZ ZGŁASZANIA PROJEKTÓW  
DO BUDŻETU OBYWATELSKIEGO W TORUNIU NA 2025 R.**

**UWAGA!!!**

- Prosimy o czytelne wypełnienie formularza.
- Formularz można też wypełnić za pomocą Internetu, a następnie wydrukować i przynieść lub przysłać do Urzędu Miasta Torunia. Zajrzyj na [www.budzet.torun.pl](http://www.budzet.torun.pl)

**A. WNIOSKODAWCA:**

Imię i nazwisko:

Adres:

Ulica, nr domu, nr lokalu,  
kod pocztowy, miejscowość

Telefon:

E-mail:

**B. NAZWA PROJEKTU (maksymalnie 10 słów):**

Obrzeża przy rabatach na ul. Zdrojowej w Toruniu-Czerniewicach

**C. TYP PROJEKTU (zaznacz jedną pozycję):**

- projekt ogólnomiejski  
 projekt lokalny

W przypadku zaznaczenia opcji „projekt lokalny” wskaż okręg (pulę środków):

- |   |  |
|---|--|
| <input type="checkbox"/> Bydgoskie              | <input type="checkbox"/> Rubinkowo     |
| <input type="checkbox"/> Chełmińskie            | <input type="checkbox"/> Rudak         |
| <input checked="" type="checkbox"/> Czerniewice | <input type="checkbox"/> Skarpa        |
| <input type="checkbox"/> Grębocin-Bielawy       | <input type="checkbox"/> Staromiejskie |
| <input type="checkbox"/> Jakubskie-Mokre        | <input type="checkbox"/> Stawki        |
| <input type="checkbox"/> Kaszczorek             | <input type="checkbox"/> Wrzosey       |
| <input type="checkbox"/> Podgórz                |  |

#### D. OPIS PROJEKTU

Proszę opisać, co dokładnie ma zostać wykonane, podać główne działania związane z realizacją zadania, podać uzasadnienie dla realizacji projektu:

##### OPIS ZADANIA

Zadanie obejmuje wykonanie obrzeży na ul. Zdrojowej przy istniejących i planowanych rabatach. Realizacja tego zadania przewiduje następujące działania:

1. Roboty związane z przygotowaniem miejsca pod obrzeża (między innymi wyrównanie asfaltowej krawędzi jezdni)
2. Ułożenie krawężników betonowych (drogowych) – ok. 130 mb
3. Ułożenie obrzeży betonowych (trawnikowych)– ok. 10 mb

##### UZASADNIENIE

Zagospodarowane rabaty znajdują się w pasie drogowym na ul. Zdrojowej na odcinku między ul. Matysiaków, a ul. Radosną oraz rabaty niezagospodarowane na odcinku od ul. Radosnej do posesji przy ul. Zdrojowej 24. Niestety wody opadowe zamiast wpływać do istniejącej sieci kanalizacji deszczowej spływają bezpośrednio z jezdni na rabaty powodując podtapianie roślin i wypłukiwanie kory drzewnej. W związku z tym wykonanie obrzeży drogowych między jezdnią, a rabatami zapewni skuteczną ich ochronę przed degradacją i zniszczeniem. Ponadto poprawi to estetykę i stworzy dodatkową zaporę przed możliwością rozjeżdżania roślinności przez pojazdy mechaniczne.

##### Uwaga!

Na etapie przygotowania inwestycji do realizacji, prosba o skontaktowanie się z wnioskodawcą.

#### E. LOKALIZACJA, MIEJSCE REALIZACJI

Ulica, numer, rejon ulic, numer działki, inne istotne informacje na temat lokalizacji

Ulica Zdrojowa na odcinku od ul. Matysiaków do posesji przy ul. Zdrojowej 24 (w pasie drogowym), Nr dz. 495, obręb 76

#### F. OPIS PROJEKTU NA STRONĘ INTERNETOWĄ

Proszę podać opis projektu, który zostanie opublikowany na stronie internetowej (maksymalnie 1 200 znaków ze spacjami):

Zadanie obejmuje wykonanie obrzeży w pasie drogowym wzdłuż ul. Zdrojowej przy istniejących i planowanych rabatach na odcinku od ul. Matysiaków do posesji przy ul. Zdrojowej nr 24. Niestety wody opadowe zamiast wpływać do istniejącej sieci kanalizacji deszczowej spływają bezpośrednio z jezdni na rabaty powodując podtapianie roślin i wypłukiwanie kory drzewnej. W związku tym wykonanie obrzeży drogowych między jezdnią, a rabatami zapewni skuteczną ich ochronę przed degradacją i zniszczeniem. Ponadto podjęte działania poprawią estetykę i dodatkowo stworzą zapórę przed możliwością rozjeżdżania roślinności przez pojazdy mechaniczne.

#### G. SZACUNKOWY KOSZT PROJEKTU

Proszę podać szacunkowy koszt realizacji projektu, z podziałem na poszczególne elementy składowe:

Koszt szacunkowy całej inwestycji - **35.000 zł brutto**

#### H. ZAŁĄCZNIKI

Lista poparcia dla projektu (obowiązkowe)

Oświadczenie podmiotu zewnętrznego o współpracy, (patrz §13 ust.4 pkt 4 Regulaminu) \*

Mapy\*\*

Zdjęcia\*\*

Inne (np. dodatkowe ekspertyzy, rekomendacje, analizy prawne)\*\*

\* Jeśli realizacja wymaga współpracy z podmiotem zewnętrznym  
\*\*Informacja nieobowiązkowa

## I. OŚWIADCZENIA


### 1. Dla wnioskodawców, którzy w momencie składania wniosku ukończyli 18. rok życia

Oświadczam, że:

- 1) W dniu złożenia wniosku do Budżetu obywatelskiego w Toruniu mam ukończone 18 lat;
- 2) Dane podane w formularzu wniosku są prawdziwe i aktualne;
- 3) Zapoznałem/am się i akceptuję Regulamin budżetu obywatelskiego w Toruniu;
- 4) Zapoznałem/am się z klauzulą informacyjną dotyczącą przetwarzania danych osobowych w procedurze Budżetu obywatelskiego w Toruniu, znajdującą się na ostatniej stronie formularza wniosku;
- 5) Ponoszę odpowiedzialność prawną za dane i informacje zamieszczone w formularzu wniosku.

Toruń,

Data: 15.05.2024



---

### 2. Dla rodzica / opiekuna prawnego osoby małoletniej składającej projekt, która w momencie składania wniosku nie ukończyła 18. roku życia

Oświadczam, że:

- 1) Jestem rodzicem / opiekunem prawnym osoby składającej niniejszy projekt w ramach Budżetu obywatelskiego w Toruniu;
- 2) Akceptuję udział mojego dziecka / podopiecznego w procedurze Budżetu obywatelskiego w Toruniu;
- 3) Zapoznałem/am się z treścią projektu składanego przez moje dziecko / podopiecznego;
- 4) Potwierdzam prawdziwość i aktualność danych, które zostały podane w formularzu;
- 5) Zapoznałem/am się z klauzulą informacyjną dotyczącą przetwarzania danych osobowych w procedurze Budżetu obywatelskiego w Toruniu, znajdującą się na ostatniej stronie formularza wniosku;
- 6) Ponoszę odpowiedzialność prawną za wszelkie dane zamieszczone w formularzu wniosku.

Toruń,

Data:

Czytelny podpis składającego wniosek:

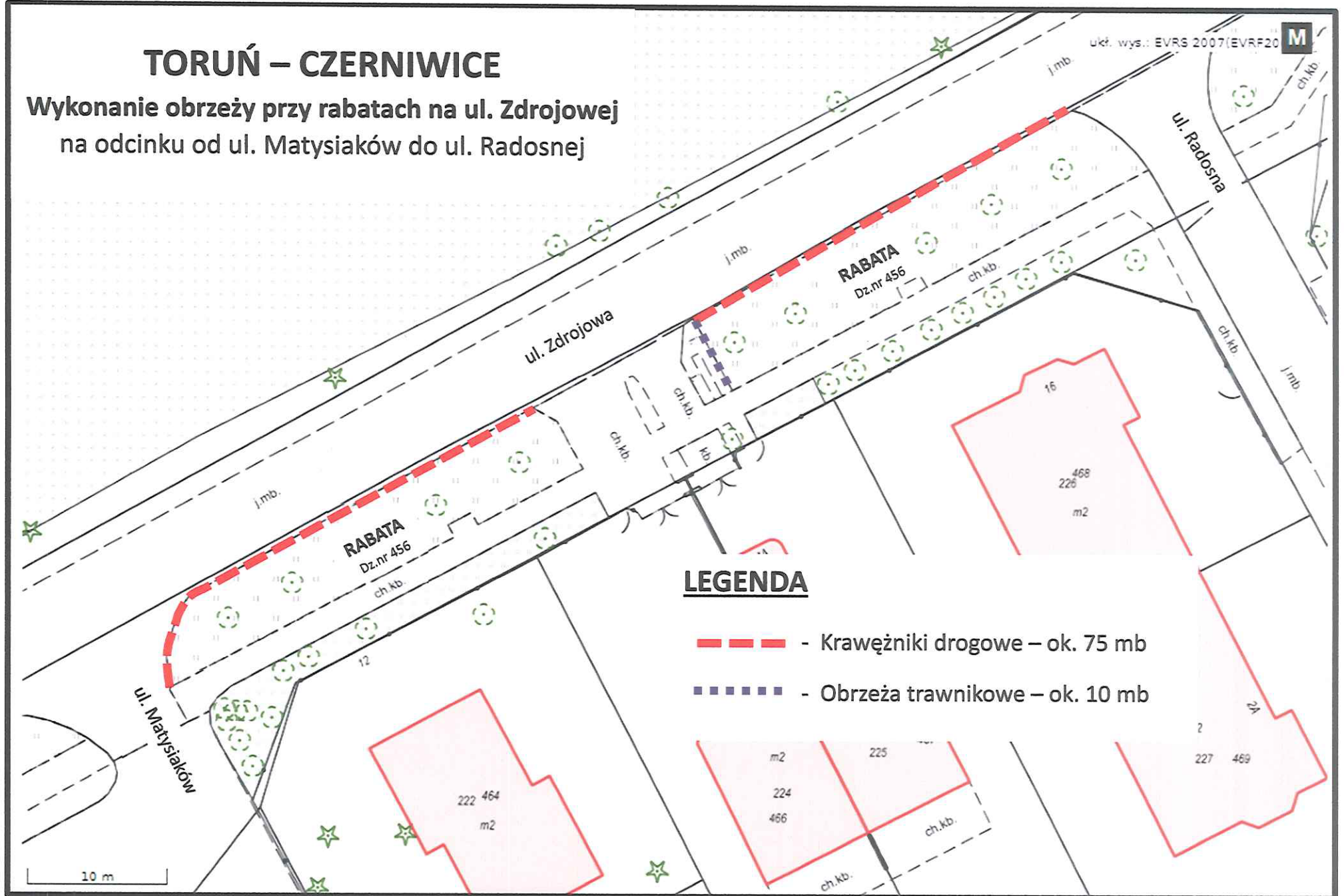


# TORUŃ – CZERNIWICE



Wykonanie obrzeży przy rabatach na ul. Zdrojowej  
na odcinku od ul. Matysiaków do ul. Radosnej

ukł. wys.: EVRS 2007(EVRF20)

M



## LEGENDA

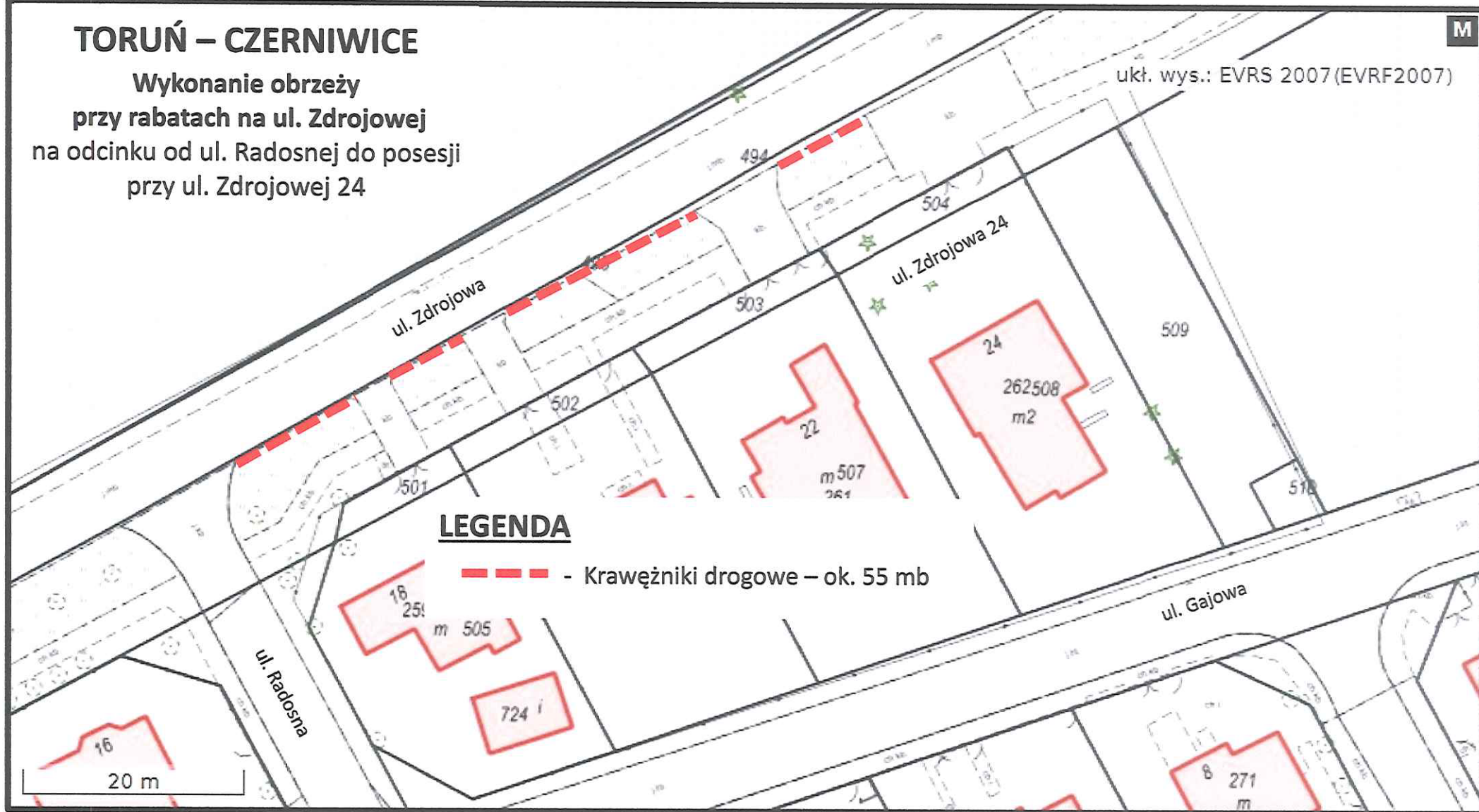
-  - Krawężniki drogowe – ok. 75 mb
-  - Obrzeża trawnikowe – ok. 10 mb

# TORUŃ – CZERNIWICE

M

Wykonanie obrzeży  
przy rabatach na ul. Zdrojowej  
na odcinku od ul. Radosnej do posesji  
przy ul. Zdrojowej 24

ukł. wys.: EVRS 2007 (EVRF2007)





Zdjęcia do projektu:  
„Obrzeża przy rabatach na ul. Zdrojowej w Toruniu-Czerniewicach”  
na odcinku od ul. Matysiaków do Radosnej




Ul. Zdrojowa: rabata od strony ul. Matysiaków



Ul. Zdrojowa: rabata od strony ul. Radosnej

Miejsce obrzeży drogowych zaznaczono linią **koloru czerwonego**





**Ul. Zdrojowa: rabata od strony ul. Radosnej**  
*Miejsce obrzeży trawnikowych zaznaczono linią koloru filetowego*



Zdjęcia do projektu:  
„Obrzeża przy (planowanych) rabatach na ul. Zdrojowej w Toruniu-Czerniewicach”  
na odcinku od ul. Radosnej do posesji na ul. Zdrojowej 24.



Ul. Zdrojowa: krawężnik przy posesji Zdrojowej 18,20 i 22



Ul. Zdrojowa: krawężnik przy posesji Zdrojowej nr 24

Miejsce obrzeży drogowych zaznaczono linią **koloru czerwonego**