

N0461

Wzrost komisji
na Me Komisja

URZĄD MIASTA TORUNIA
Wydział Komunikacji Społecznej i Informacji
SEKRETARIAT
data wpływu 30. 06. 2021
L. dz.


Załącznik nr 1
do Regulaminu budżetu obywatelskiego
w Toruniu, przyjętego uchwałą nr 52/19
Rady Miasta Torunia z dnia 7.02.2019 r.
z późn. zm

**FORMULARZ ZGŁASZANIA PROJEKTÓW
DO BUDŻETU OBYWATELSKIEGO W TORUNIU NA 2022 R.**

UWAGA!!!

- Prosimy o czytelne wypełnienie formularza.
- Formularz można też wypełnić za pomocą Internetu, a następnie wydrukować i przynieść lub przysłać do Urzędu Miasta Torunia. Zajrzyj na www.budzet.torun.pl

A. WNIOSKODAWCA:



B. NAZWA PROJEKTU (maksymalnie 10 słów):

Park Naturalny Wrzosowisko dla torunian

C. TYP PROJEKTU (zaznacz jedną pozycję):

- projekt ogólnomiejski*
- projekt lokalny

W przypadku zaznaczenia opcji „projekt lokalny” wskaż okręg (pulę środków):

- | | |
|-------------------------|---|
| <i>Bielawy-Grębocin</i> | <i>Rubinkowo</i> |
| <i>Bydgoskie</i> | <i>Rudak</i> |
| <i>Chełmińskie</i> | <i>Skarpa</i> |
| <i>Czerniewice</i> | <i>Staromiejskie</i> |
| <i>Jakubskie-Mokre</i> | <i>Stawki</i> |
| <i>Kaszczorek</i> | <input checked="" type="checkbox"/> <i>Wrzosy</i> |
| <i>Podgórz</i> | |

D. OPIS PROJEKTU

Proszę opisać, co dokładnie ma zostać wykonane, podać główne działania związane z realizacją zadania, podać uzasadnienie dla realizacji projektu:

W ramach projektu na obszarze wskazanym na planie sytuacyjnym (załącznik 1) przewiduje się:

1. **Projekt i adaptację terenu na naturalny plac zabaw dla dzieci, w tym:**
 - Wykonanie i rozmieszczenie na terenie ławek- sztuki 3 (sektor I na planie sytuacyjnym)
 - Zlecenie przygotowaniu planu naturalnego placu zabaw z atestowanymi elementami. Wykonanie i ułożenie elementów drewnianych, wiklinowych i naturalnej ściółki służących zabawie o zróżnicowanych funkcjach: kładki, schodków, równoważni, szafasu, huśtawki, ścieżki bosych stóp, wysypanie piasku
 - Nasadzenia orzecha włoskiego oraz leszczyny (po 1 sadzonce)
 - Wykonanie i umieszczenie hamaków miejskich przytwierdzonych do podłoża, podpór lub drzew (2 sztuki)
2. W sektorze II wskazanym na planie sytuacyjnym, czyli części leśnej Parku Naturalnego Wrzosowisko przewiduje się:
 - Wykonanie i rozmieszczenie naturalnych ławek wykonanych z naturalnych bali drewnianych (3 sztuki)
 - Wykonanie i umieszczenie pod jednym z drzew (jawor „Umówiony”) okrągłej drewnianej ławki (1 sztuka)
 - Zakup i umieszczenie we wskazanych przez przyrodników miejscach budek lęgowych dla ptaków (3 sztuki), nietoperzy (3 sztuki), domków dla jeży (3 sztuki)
 - Wykonanie i umieszczenie tablic informacyjnych - przyrodniczych – 2 sztuki
3. W sektorze III wskazanym na planie sytuacyjnym, czyli części polno-łąkowej Parku Naturalnego Wrzosowisko między Szkołą Salezjanów a istniejącym parkingiem Środowiskowego Domu Samopomocy „Pracownia Rozwijania Twórczości Osób Niepełnosprawnych” przy ul. Św. Jana Bosko przewiduje się:
 - Utworzenie 10 miejsc parkingowych o naturalnej drenażowej nawierzchni
 - Umieszczenie wiaty drewnianej z ławkami i miejscem do spotkań grupowych
 - Stworzenie toru do gry w bule
4. Przy wejściach do parku
 - Tablice informacyjne na wejściach do parku z mapami i zaznaczonymi ścieżkami: edukacyjną, historyczną, terapeutyczną, sensoryczną oraz crossową (5 sztuk)
 - Tablice historyczne, związane z terenem oraz czarnym szlakiem fortecznym w lesie (6 sztuk)

Główne działania

Wśród głównych działań związanych z projektem należy wymienić:

1. Działania edukacyjne związane z edukacją historyczną w tym przygotowanie informacji na temat historii terenu dot. szlaku fortecznego, fortyfikacji i okopów oraz militarnych umocnień z XIX wieku i okresu II wojny światowej, walk na tym terenie oraz pracy przymusowej żydowskich więźniarek obozu w Chorabiu
2. Działania edukacyjne związane z edukacją przyrodniczą, w tym przygotowanie informacji na temat walorów przyrodniczych terenu, jego bioróżnorodności, roślinności oraz zwierząt Parku Naturalnego Wrzosowisko, propagowanie wiedzy na temat zmian klimatu, znaczenia naturalnych lasów ze starymi drzewostanami i łąk dla środowiska w mieście oraz roli mieszkańców w adaptacji miast do związanych z tym zagrożeń
3. Działania prozdrowotne związane z propagowaniem zdrowego stylu życia, ruchu i rekreacji na świeżym powietrzu dla wszystkich grup wiekowych, w tym dzieci i seniorów
4. Propagowanie turystyki i lokalnego wartościowego obiektu: Parku Naturalnego Wrzosowisko, jako części oferty turystycznej miasta Torunia
5. Wspieranie aktywności społecznej mieszkańców, aktywizacja i podejmowanie działań na rzecz integrowania lokalnej społeczności

Uzasadnienie

Teren zwany parkiem Naturalnym Wrzosowisko pełni od wielu lat funkcje rekreacyjne i cieszy się coraz większym zainteresowaniem mieszkańców pozostałych części miasta. Ma silny wpływ na mikroklimat oraz warunki hydrologiczne tego rejonu. Jego wartości historyczne oraz przyrodnicze są nie do przecenienia i **zasługują na właściwą ochronę i oprawę**. Okoliczni mieszkańcy doceniający znaczenie Parku dla miasta, **skupiają się wokół niego i podejmują wspólne działania na rzecz całej społeczności, integrują się i aktywizują społecznie**. Projekt przy stosunkowo niskich nakładach podkreśli walory Parku, pozwoli na **optymalne wykorzystanie jego możliwości dla zwiększenia dobrostanu osób korzystających z tego terenu**, przede wszystkim starszych osób, osób niepełnosprawnych oraz dzieci i młodzieży z pobliskich szkół, przedszkoli, domów społecznych, szpitala oraz domów prywatnych. Projekt sprzyja integracji, ma znaczenie inkluzywne, przeciwdziała wykluczeniu, włącza bowiem w działania osoby pozostające często poza głównym nurtem życia społecznego i trudne do zaktywizowania. Zaproponowane działania przyczynią się do **lepszego powiązania tej części Torunia z siecią atrakcji turystycznych** naszego miasta, w tym zachowania **ciągłości szlaku fortecznego** dzięki wyeksponowaniu jego wyjątkowo dobrze zachowanej struktury.

E. LOKALIZACJA, MIEJSCE REALIZACJI

Ulica, numer, rejon ulic, numer działki, inne istotne informacje na temat lokalizacji

Projekt obejmuje teren zwany Parkiem Naturalnym Wrzosowisko przy ulicach św. Jana Bosko, Storczykowa, Ugory, Szosa Chełmińska pozostający w obrębie 32 zarówno w części leśnej, jak i polno-łąkowej.

F. OPIS PROJEKTU NA STRONĘ INTERNETOWĄ

Proszę podać opis projektu, który zostanie opublikowany na stronie internetowej (maksymalnie 1 200 znaków ze spacjami):

Projekt „Park Naturalny Wrzosowisko dla torunian” to innowacyjne spojrzenie na znaczący historycznie i przyrodniczo fragment miasta. Jest próbą uratowania cudem zachowanego w stanie niezabudowanym fragmentu przedpoła Twierdzy Toruń. Chodzi jedynie o uzupełnienie go o naturalny plac zabaw dla dzieci w części zachodniej, toru do gry w bule, rozmieszczenie tablic informacyjnych, ławek, oznaczenie miejsc historycznych oraz ciekawostek przyrodniczych na całym terenie Wrzosowiska, umieszczenie budek lęgowych dla ptaków i nietoperzy, domków dla jeży, przygotowanie zaduszonego miejsca spotkań grupowych oraz dodatkowych miejsc parkingowych na jego skraju od strony ulicy św. Jana Bosko. Celem projektu jest zachowanie naturalnego charakteru Wrzosowiska, podkreślenie jego walorów przyrodniczych, historycznych i rekreacyjnych, jak też ułatwienie korzystania z jego zalet. Wrzosowisko w naturalny sposób ma być otwarte dla wszystkich, którzy chcą tu odpoczywać na łonie natury. Dotychczasowe społeczne zaangażowanie w porządkowanie terenu dowodzi, że potencjał miejsca jest ogromny i pogodzić może wiele funkcji. Od oczekiwania rodzin z dziećmi, posiadaczy psów, po spacerowiczów, rowerzystów i biegaczy.

G. SZACUNKOWY KOSZT PROJEKTU

Proszę podać szacunkowy koszt realizacji projektu, z podziałem na poszczególne elementy składowe:

Sektor 1	Nasadzenia (orzech włoski)	119 zł
	Nasadzenia (leszczyna)	99 zł
	Projekt naturalnego placu zabaw	6 200 zł
	Realizacja placu zabaw	45 000 zł
	Ławka	2 100 zł
	Hamak z palikami	6 000 zł
Sektor 2	Ławka naturalna	1470 zł
	Ławka pod okrągłe drzewo	1450 zł
	Budki lęgowe dla ptaków	267 zł
	Budki lęgowe dla nietoperzy	87 zł
	Domki dla jeży	180 zł

Sektor 2	Tablice edukacyjne	400 zł
Sektor 3	Kamień pod utwardzenie miejsc parkingowych	750 zł
	Wiata	6 490 zł
	Ławki do wiaty	1 200 zł
	Tor do gry w bule	1 600 zł
	Koszt wykonania	6 500 zł
Tablice info	Tablice na wejściu do parku	7 500 zł
	Tabliczki historyczne w lesie	420 zł
	Koszt wykonania	2 000 zł
Razem		89 351 zł

H. ZAŁĄCZNIKI

Lista poparcia dla projektu (obowiązkowe)

Oświadczenie podmiotu zewnętrznego o współpracy, (patrz §13 ust.4 pkt 4 Regulaminu) *

Mapy**

Zdjęcia**

Inne (np. dodatkowe ekspertyzy, rekomendacje, analizy prawne)**

* Jeśli realizacja wymaga współpracy z podmiotem zewnętrznym

**Informacja nieobowiązkowa

I. OŚWIADCZENIA

1. Dla wnioskodawców, którzy w momencie składania wniosku ukończyli 18. rok życia

Oświadczam, że:

- 1) W dniu złożenia wniosku do Budżetu obywatelskiego w Toruniu mam ukończone 18 lat;
- 2) Dane podane w formularzu wniosku są prawdziwe i aktualne;
- 3) Zapoznałam się i akceptuję Regulamin budżetu obywatelskiego w Toruniu;

- 4) Zapoznałam się z klauzulą informacyjną dotyczącą przetwarzania danych osobowych w procedurze Budżetu obywatelskiego w Toruniu, znajdującą się na ostatniej stronie formularza wniosku;
- 5) Ponorzę odpowiedzialność prawną za dane i informacje zamieszczone w formularzu wniosku.

Toruń,

Data:

29/06/2021

2. Dla rodzica / opiekuna prawnego osoby małoletniej składającej projekt, która w momencie składania wniosku nie ukończyła 18. roku życia

Oświadczam, że:

- 1) Jestem rodzicem / opiekunem prawnym osoby składającej niniejszy projekt w ramach Budżetu obywatelskiego w Toruniu;
- 2) Akceptuję udział mojego dziecka / podopiecznego w procedurze Budżetu obywatelskiego w Toruniu;
- 3) Zapoznałem/am się z treścią projektu składanego przez moje dziecko / podopiecznego;
- 4) Potwierdzam prawdziwość i aktualność danych, które zostały podane w formularzu;
- 5) Zapoznałem/am się z klauzulą informacyjną dotyczącą przetwarzania danych osobowych w procedurze Budżetu obywatelskiego w Toruniu, znajdującą się na ostatniej stronie formularza wniosku;
- 6) Ponorzę odpowiedzialność prawną za wszelkie dane zamieszczone w formularzu wniosku.

Toruń,

Data:

Czytelny podpis składającego wniosek:



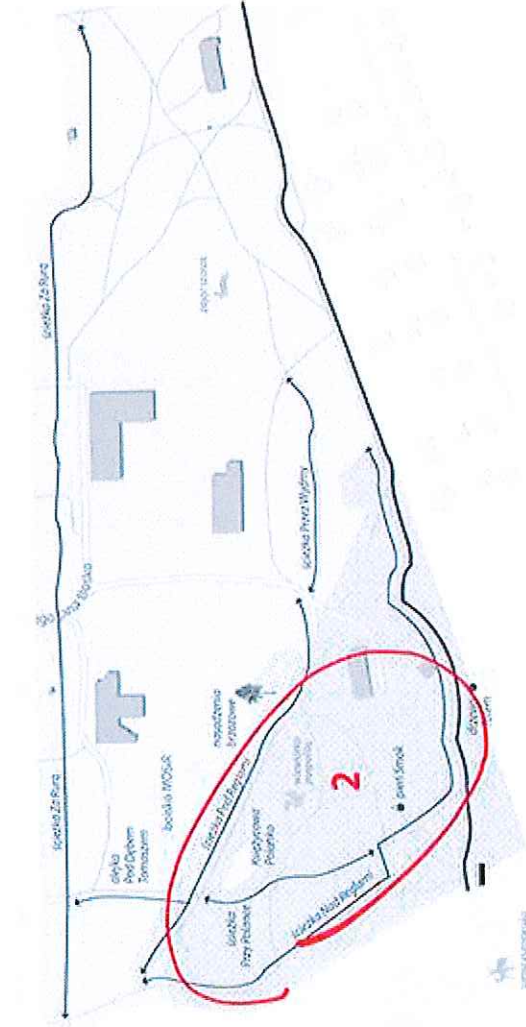
Zielone Wrzosy
Park Naturalny Wrzosowisko

Budżet obywatelski 2022


Park Naturalny Wrzosowisko dla torunian

Sektor II: Las

tablice edukacyjne o występujących
roślinach i zwierzętach



budki lęgowe
dla ptaków i nietoperzy



naturalne ławki ustawione
w różnych
miejscach
lasu



domki
dla jeży



ławka pod
jawor Umówiony

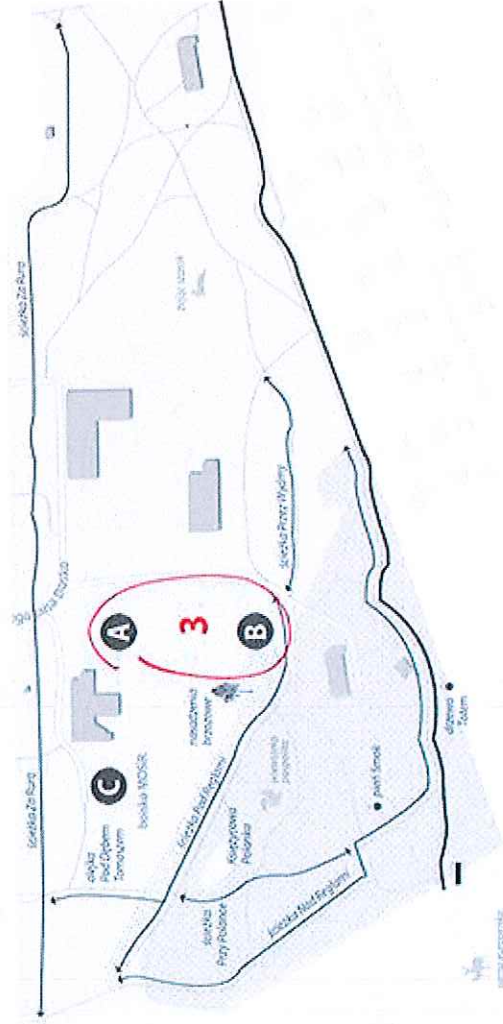


Zielone Wrzosy
Park Naturalny Wrzosowisko


Budżet obywatelski 2022

Park Naturalny Wrzosowisko dla torunian

Sektor III : Wiata, miejsca parkingowe, bule



drewniane zadaszenie do spotkań grupowych
(lokalizacja B: rozwidlenie dróg niedaleko schronu J-12)



lokalizacja A
dotatkowe miejsca parkingowe
o naturalnej drenażowej powieżchni
na odcinku
pomiędzy szkołą
Salezjanów,
a Środowiskowym
Domem
Samopomocy

tor do gry w bule (koło boiska), lokalizacja C




Bitwa o Wrzosey

Zespół okopów z okresu II wojny światowej, pamiętających bitwę o Wrzosey w ostatnich dniach stycznia 1945 roku.

Teren ten był kilkakrotnie zdobywany przez radziecką 71.

Dywizję Strzelecką i odbijany przez niemiecką 73. Dywizję Piechoty.

Walczone na skraju Pięknego Lasu...



PAMIĘTAMY



Zielone Wrzosey
Park Naturalny Wrzosewisko

Rów przeciwczołgowy

Tutaj zimą 1944 roku w strasznych warunkach, kopały rowy przeciwczołgowe Żydówki sprowadzone

ze Stutthof, więzione w obozie w Chorabiu pod Toruniem.



PAMIĘTAMY



Zielone Wrzosey
Park Naturalny Wrzosewisko

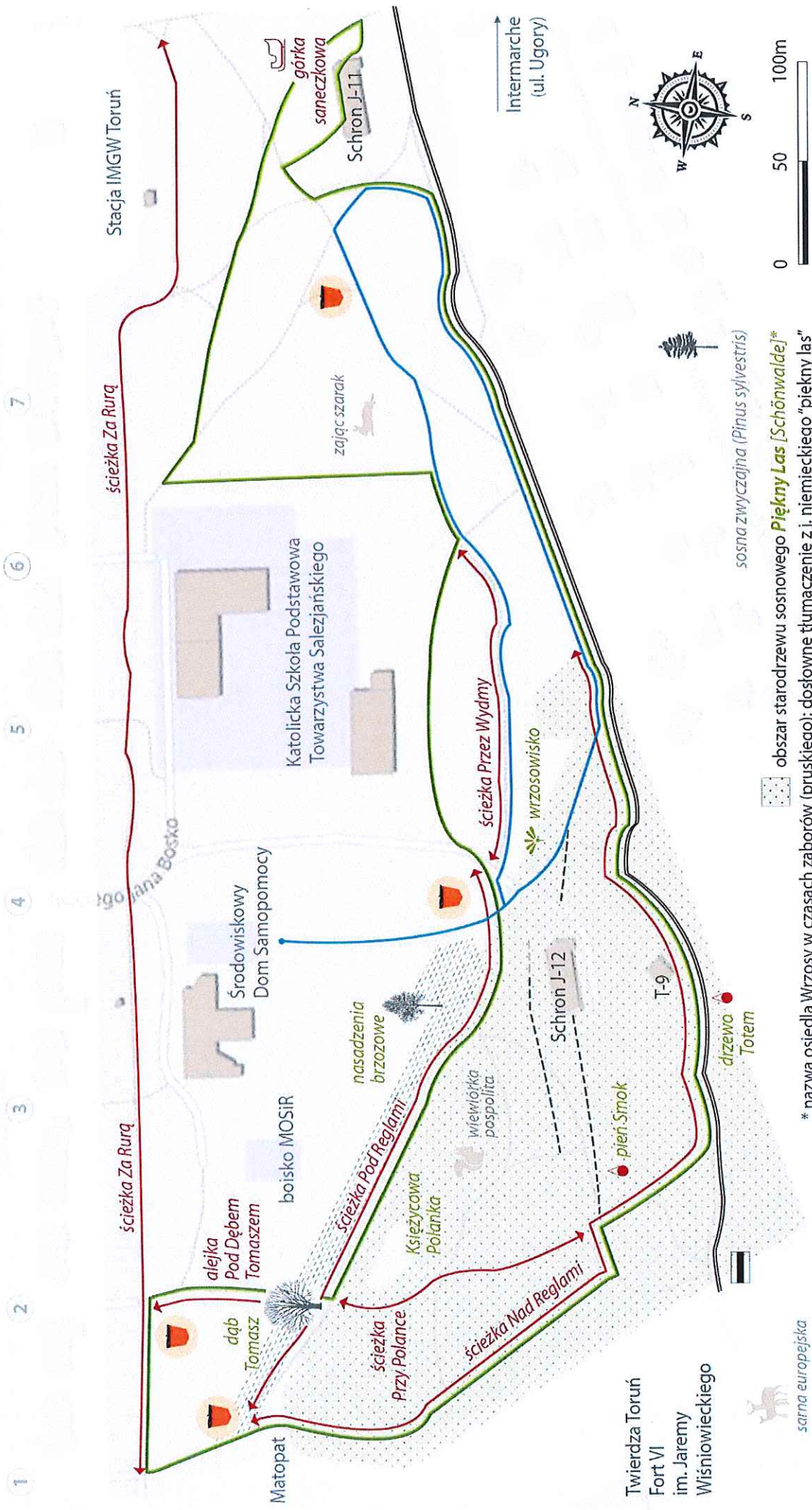
Mapa Parku Naturalnego Wrzosowisko

2021

Legenda:

- ścieżka polna/leśna
- trasa crossowa 2km
- ścieżka terapeutyczną SDS
- 📍 ciekawe miejsce
- 🗑️ śmietniki: opróżniane przez użytkowników i przyjaciół Wrzosowiska
- 🌿 brzozy posadzone 10 kwietnia 2021
- 🚶 ślaczek fortecny pieszy, czarny
- rowy przeciwczołgowe
- 🐾 zaobserwowane ssaki

ulice: 1 - Tulipanowa | 2 - Krokusowa | 3 - Liliowa | 4 - Chabrowa | 5 - Malwowa | 6 - Rumiankowa | 7 - Fiołkowa



Twierdza Toruń
Fort VI
im. Jaremy
Wisniowieckiego

sosna zwyczajna (*Pinus sylvestris*)

obszar starodrzewu sosnowego **Piękny Las** [Schönwäld]*

* nazwa osiedla Wrzosa w czasach zaborów (pruskiego); dosłowne tłumaczenie z j. niemieckiego "piękny las"

sarna europejska



dziewo Totem

pień Smok

Schron J-12

T-9

Wrzosowisko

ścieżka Przez Wydmę

Katolicka Szkoła Podstawowa
Towarzystwa Salezjańskiego

zając szarak

Śródowniskowy
Dom Samopomocy

nasadzenia
brzozowe

ścieżka Pod Reglami

Księżycowa
Polanika

wiewiórka
pospolita

boisko MOSIR

ulica Bosko

ścieżka Za Rurą

Stacja IMGW Toruń

gorzka
sanezkowa

Schron J-11

Intermarche
(ul. Ugory)





Budżet obywatelski 2022: Park Naturalny Wrzosowisko dla torunian

Sektor	Element	Koszt	Ilość	Razem	Dodatkowe uwagi
Sektor I (rekreacyjna przestrzeń parkowa)	Nasadzenia (orzech włoski)	119	119	1	119 nasadzenia + pielęgnacja: mieszkańcy
	Nasadzenia (leszczyna)	99	99	1	99
	Projekt naturalnego placu zabaw	6200	6200	1	6200
	Realizacja placu zabaw	45000	45000	1	45000
	Ławka	700	700	3	2100
	Hamak z palikami	3000	3000	2	6000
Podsumowanie (sektor I)				59518	
Sektor II (las)	Ławka naturalna	490	490	3	1470
	Ławka okrągła pod drzewo	1450	1450	1	1450
	Budki łęgowe dla ptaków	89	89	3	267
	Budki łęgowe dla nietoperzy	29	29	3	87
	Domki dla jeży	60	60	3	180
	Tablice edukacyjne	200	200	2	400
Podsumowanie (sektor II)				3454	
Sektor III (parking i wiata)	Kamień pod utwardzenie miejsc parkingowych	75	75	10	750 10 miejsc parkingowych
	Wiata	6409	6409	1	6409
	Ławki do wiaty	1200	1200	1	1200
	Tor do gry w bule	800	800	2	1600
	Koszt wykonania	6500	6500	1	6500
	Podsumowanie (sektor III)				16459
Tablice informacyjne	Tablice na wejściu do parku	1500	1500	5	7500
	Tabliczki (historyczne + pamięci) w lesie	70	70	6	420
	Koszt wykonania	2000	2000	1	2000
Podsumowanie tablice				9920	
Razem koszt					89351