

P. Malinowski
[Signature]

SK0331

Załącznik nr 1
do Regulaminu budżetu obywatelskiego
w Toruniu
przyjętego uchwałą nr 52/19
Rady Miasta Torunia z dnia 7 lutego 2019r.

**FORMULARZ ZGŁASZANIA PROJEKTÓW
DO BUDŻETU OBYWATELSKIEGO W TORUNIU NA 2020 R.**

UWAGA!!!

- Prosimy o czytelne wypełnienie formularza.
- Formularz można też wypełnić za pomocą Internetu, a następnie wydrukować i przynieść lub przystać do Urzędu Miasta Torunia. Zajrzyj na www.budzet.torun.pl

URZĄD MIASTA TORUNIA
Wydział Komunikacji Społecznej i Informacji
SEKRETARIAT
data wpływu 13.06.2019
L. dz. PP. 38886, 2019

A. WNIOSKODAWCA:


Imię i nazwisko:

PESEL:

Adres:
Ulica, nr domu, nr lokalu,
kod pocztowy, miejscowość

Telefon:

E-mail:



B. NAZWA PROJEKTU (maksymalnie 10 słów):

Rewitalizacja traktu spacerowego.

C. TYP PROJEKTU (zaznacz jedną pozycję):

- projekt ogólnomiejski
- projekt lokalny

W przypadku zaznaczenia opcji „projekt lokalny” wskaż okręg (pulę środków):

- | | |
|---|--|
| <input type="checkbox"/> Bielawy-Grębocin | <input type="checkbox"/> Rubinkowo |
| <input type="checkbox"/> Bydgoskie | <input type="checkbox"/> Rudak |
| <input type="checkbox"/> Chełmińskie | <input checked="" type="checkbox"/> X Skarpa |
| <input type="checkbox"/> Czerniewice | <input type="checkbox"/> Staromiejskie |
| <input type="checkbox"/> Jakubskie-Mokre | <input type="checkbox"/> Stawki |
| <input type="checkbox"/> Kaszczorek | <input type="checkbox"/> Wrzosy |
| <input type="checkbox"/> Podgórz | |

D. OPIS PROJEKTU

Proszę opisać, co dokładnie ma zostać wykonane, podać główne działania związane z realizacją zadania, podać uzasadnienie dla realizacji projektu:

Rewitalizacja traktu spacerowego łączącego ul. Kard. St. Wyszyńskiego z ul. Śląskiego wraz z wykonaniem miejsc parkingowych dla pacjentów po stronie zachodniej przychodni zdrowia.

Projekt stanowi kontynuację już wykonanej w ramach puli ogólnomiejski Budżetu Partycypacyjnego w latach ubiegłych „Rewitalizacja traktu spacerowego łączącego ul. Ligi Polskiej z ul. Kard. St. Wyszyńskiego i traktu spacerowego łączącego ul. Kosynierów Kościuszkowskich z ul. Teligi”. Wnioskowany zakres prac stanowi przedłużenie w/w traktów od ul. Kard. St. Wyszyńskiego w kierunku ul. Śląskiego.

Zakres prac w ramach niniejszego projektu:

1. Wymiana nawierzchni na kostkę kasztan melanz – 803,37 m²
2. Wykonanie miejsc parkingowych po zachodniej stronie przychodni zdrowia.
3. Naprawa murku z wykonaniem siedzisk z desek na wysokości pawilonu Carrefour.
4. Ustawienie ławek betonowych z oparciem – 5 x 2 sztuki = 10 sztuk.
5. Ustawienie betonowych koszy na śmieci - 5 sztuk.
6. Ustawienie słupów z lampami oświetleniowymi LED – 10 szt.

(Trakt spacerowy biegnie od Kościoła wzdłuż prywatnych pawilonów- Sklep Rowerowy i Bank, Przychodnia Zdrowia, Kompleks 7 pawilonów do pawilonu Carrefour)

E. LOKALIZACJA, MIEJSCE REALIZACJI

Ulica, numer, rejon ulic, numer działki, inne istotne informacje na temat lokalizacji

Rewitalizacja traktu spacerowego łączącego ul. Kard. St. Wyszyńskiego z ul. Śląskiego.

Nr działek: 37/3, 2/43 – obręb 59

Nr działek: 48/26, 39/2, 48/36, 48/37, 48/35, 35/54 – obręb 58

F. OPIS PROJEKTU NA STRONĘ INTERNETOWĄ

Proszę podać opis projektu, który zostanie opublikowany na stronie internetowej (maksymalnie 1 200 znaków ze spacjami):

Ostatni etap rewitalizacji traktów spacerowych łączący wschodnią część osiedla z zachodnią zepnie w całość główną arterią spacerową na terenie osiedla . Dodatkowym atutem traktu jest odcinek zlokalizowany przy Przychodni Lekarskiej „Na Skarpie” która funkcjonuje od 1985 roku, dodatkowe miejsca postojowe w ilości 6 szt. dla pacjentów jest dodatkowym atutem tej rewitalizacji. Wyposażenie w ławki oraz oświetlenie przyczyni się do czynnego i bezpiecznego odpoczynku mieszkańców osiedla „Na Skarpie”.

G. SZACUNKOWY KOSZT PROJEKTU

Proszę podać szacunkowy koszt realizacji projektu, z podziałem na poszczególne elementy składowe:

Szacunkowa wartość projektu 220000,00 zł.

H. ZAŁĄCZNIKI

- Lista poparcia dla projektu (obowiązkowe)
- Oświadczenie podmiotu zewnętrznego o współpracy, (patrz §13 ust.4 pkt 4 Regulaminu) *
- Mapy**
- Zdjęcia**
- Inne (np. dodatkowe ekspertyzy, rekomendacje, analizy prawne)**

* Jeśli realizacja wymaga współpracy z podmiotem zewnętrznym
**Informacja nieobowiązkowa

I. OŚWIADCZENIA


1. Dla wnioskodawców, którzy w momencie składania wniosku ukończyli 18. rok życia

Oświadczam, że:

- 1) W dniu złożenia wniosku do Budżetu obywatelskiego w Toruniu mam ukończone 18 lat;
- 2) Dane podane w formularzu wniosku są prawdziwe i aktualne;
- 3) Zapoznałem/am się i akceptuję Regulamin budżetu obywatelskiego w Toruniu;
- 4) Zapoznałem/am się z klauzulą informacyjną dotyczącą przetwarzania danych osobowych w procedurze Budżetu obywatelskiego w Toruniu, znajdującą się na ostatniej stronie formularza wniosku;
- 5) Ponoszę odpowiedzialność prawną za dane i informacje zamieszczone w formularzu wniosku.

Toruń,

Data:
10.06.2019



2. Dla rodzica / opiekuna prawnego osoby małoletniej składającej projekt, która w momencie składania wniosku nie ukończyła 18. roku życia

Oświadczam, że:

- 1) Jestem rodzicem / opiekunem prawnym osoby składającej niniejszy projekt w ramach Budżetu obywatelskiego w Toruniu;
- 2) Akceptuję udział mojego dziecka / podopiecznego w procedurze Budżetu obywatelskiego w Toruniu;
- 3) Zapoznałem/am się z treścią projektu składanego przez moje dziecko / podopiecznego;
- 4) Potwierdzam prawdziwość i aktualność danych, które zostały podane w formularzu;
- 5) Zapoznałem/am się z klauzulą informacyjną dotyczącą przetwarzania danych osobowych w procedurze Budżetu obywatelskiego w Toruniu, znajdującą się na ostatniej stronie formularza wniosku;
- 6) Ponoszę odpowiedzialność prawną za wszelkie dane zamieszczone w formularzu wniosku.

Toruń,

Data:

Czytelny podpis składającego wniosek:

**REWITALIZACJA TRAKTU SPACEROWEGO
ŁĄCZĄCEGO ULICE KARD. ST. WYSZYŃSKIEGO
Z ULICĄ ŚLASKIEGO WRAZ Z WYKONANIEM
MIEJSC PARKINGOWYCH DLA PACJENTÓW PO
STRONIE ZACHODNIEJ PRZYCHODNI ZDROWIA**

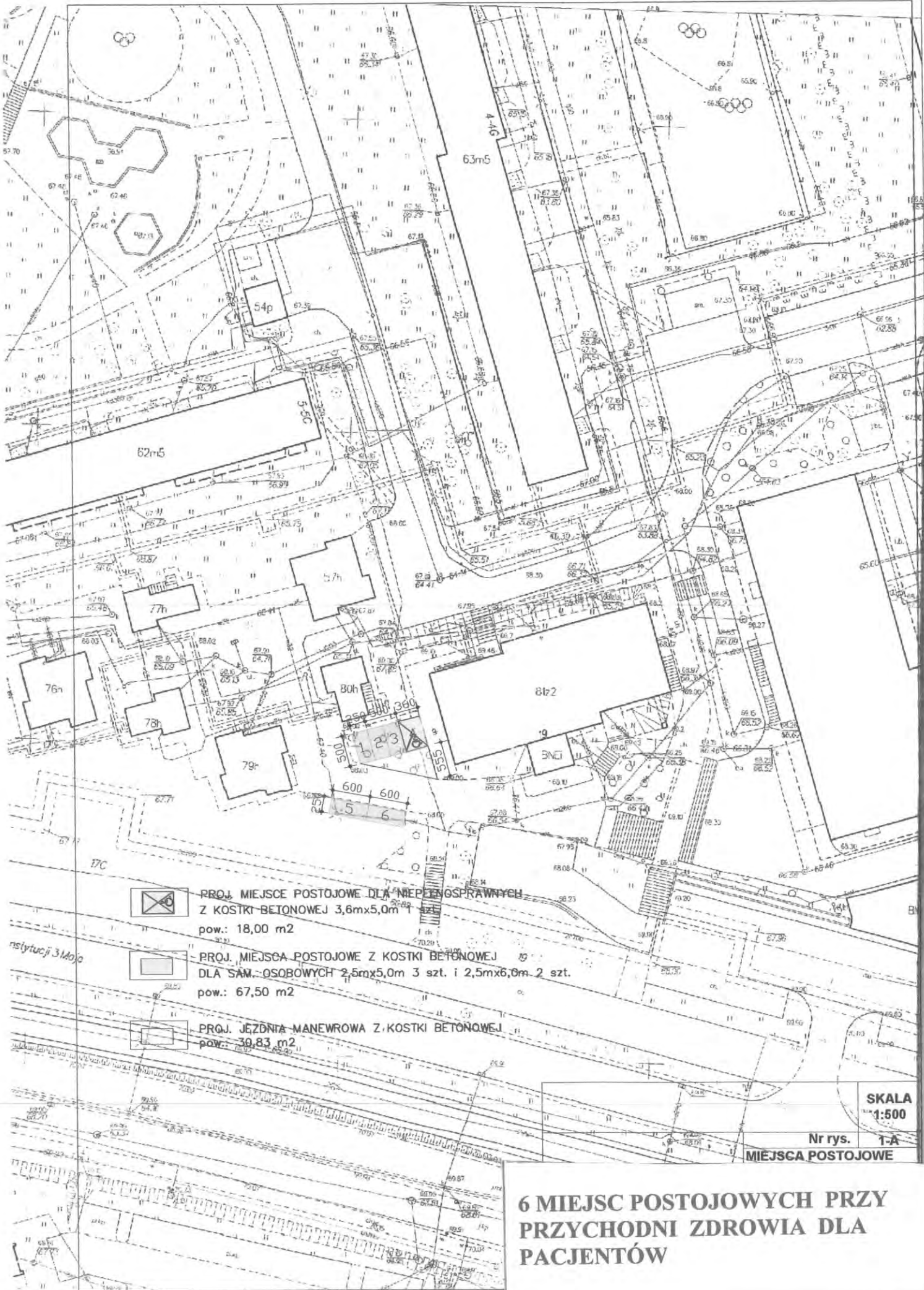
**PROJEKT W RAMACH BUDŻETU OBYWATELSKIEGO
Z PULI OGÓLNOGMIJSKIEJ NA ROK 2020**

Projekt stanowi kontynuację już wykonanej w ramach puli ogólnomiejskiej Budżetu Partycypacyjnego w latach ubiegłych „Rewitalizacji traktu spacerowego łączącego ulicę Ligi Polskiej z ulicą Kard. St. Wyszyńskiego i traktu spacerowego łączącego ulicę Kosynierów Kościuszkowskich z ulicą Teligi” Wnioskowany zakres prac stanowi przedłużenie w/w traktów od ulicy Kard. St. Wyszyńskiego w kierunku ul. Śląskiego

ZAKRES PRAC W RAMACH NINIEJSZEGO PROJEKTU:

1. WYMIANA NAWIERZCHNI NA KOSTKĘ KASZTAN MELANŻ
2. WYKONANIE MIEJSC PARKINGOWYCH PO ZACHODNIEJ STRONIE PRZYCHODNI ZDROWIA
3. NAPRAWA MURKA Z WYKONANIEM SIEDZISK Z DESEK NA WYSOKOŚCI PAWILONU CARREFOUR
4. USTAWIENIE ŁAWEK BETONOWYCH Z OPACIEM - 5 x 2 sztuki = 10 sztuk
5. USTAWIENIE BETONOWYCH KOSZY NA ŚMIECI - 5 sztuk
6. USTAWIENIE SŁUPÓW Z LAMPAMI OŚWIETLENIOWYCH LED - 10 sztuk

(Trakt spacerowy biegnie od Kościoła wzdłuż prywatnych pawilonów – Sklep Rowerowy i Bank, Przychodnia Zdrowia, Kompleksu 7 Pawilonów do Pawilonu Carrefour)



PROJ. MIEJSCE POSTOJOWE DLA NIEPEŁNOSPRAWNYCH
Z KOSTKI BETONOWEJ 3,6m x 5,0m 1 szt.
pow.: 18,00 m²



PROJ. MIEJSCA POSTOJOWE Z KOSTKI BETONOWEJ
DLA SAM. OSOBOWYCH 2,5m x 5,0m 3 szt. i 2,5m x 6,0m 2 szt.
pow.: 67,50 m²



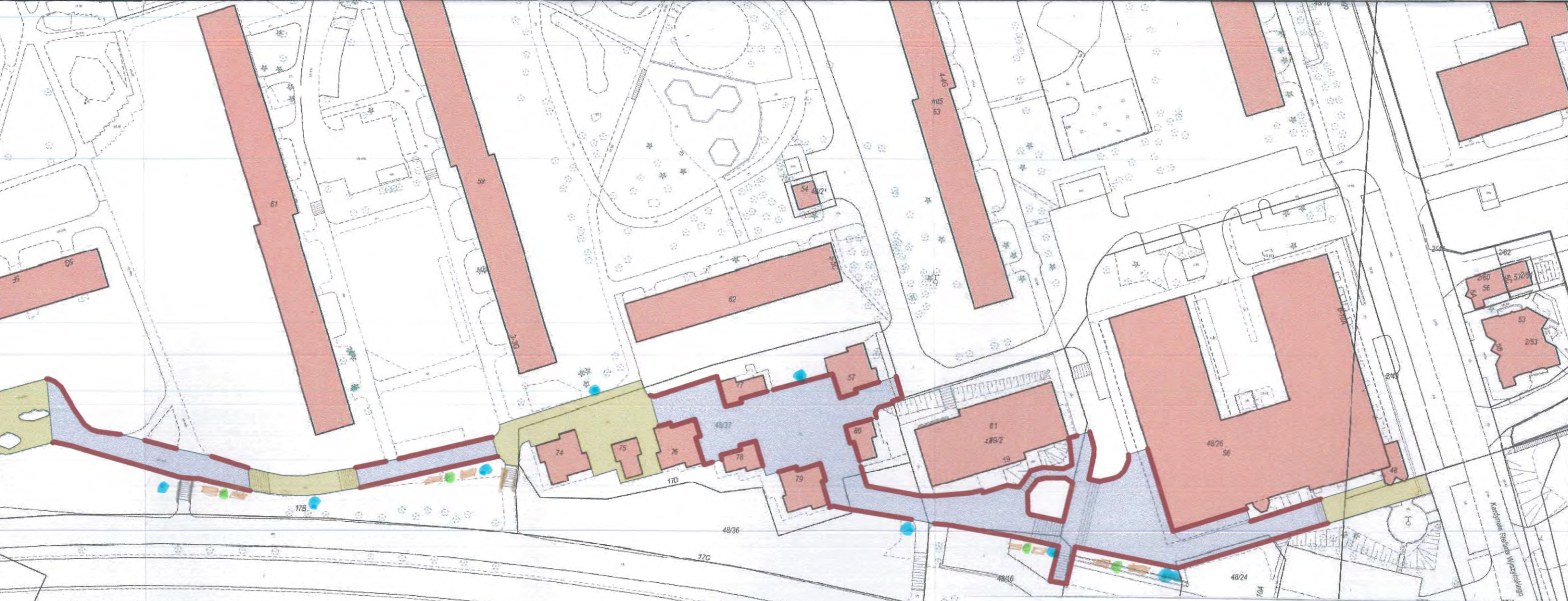
PROJ. JEZDŃIA MANEWRÓWA Z KOSTKI BETONOWEJ
pow.: 39,83 m²

SKALA
1:500

Nr rys. 1-A

MIEJSCA POSTOJOWE

**6 MIEJSC POSTOJOWYCH PRZY
PRZYCHODNI ZDROWIA DLA
PACJENTÓW**



ZEZE - BETONOWE

NAWIERZCHNIA DO WYMIANY

erzchnia: 803,37 m²

NAWIERZCHNIA NIEWYMAGAJĄCA WYMIANY (DO NAWIĄZANIA SIĘ)

erzchnia: 496,65 m²

**BUDŻET OBYWATELSKI 2020 ROK
PUŁA OGÓLNOGMIJSKA**

**REWITALIZACJA TRAKTU SPACEROWEGO ŁĄCZĄCEGO
ULICE KARD. ST. WYSZYŃSKIEGO Z ULICĄ ŚLĄSKIEGO
WRAZ Z WYKONANIEM MIEJSC PARKINGOWYCH DLA
PACJENTÓW PO STRONIE ZACHODNIEJ PRZYCHODNI
ZDROWIA**

ZAKRES PRAC:

1. WYMIANA NAWIERZCHNI NA KOSTKĘ KASZTAN MELANŻ
2. WYKONANIE MIEJSC PARKINGOWYCH PO ZACHODNIEJ STRONIE PRZYCHODNI ZDROWIA
3. NAPRAWA MURKA Z WYKONANIEM SIEDZISK Z DESEK NA WYSOKOŚCI PAWILONU CEURFOUR
4. USTAWIENIE ŁAWEK BETONOWYCH Z OPARCIEM - 5 x 2 sztuki = 10 sztuk
5. USTAWIENIE BETONOWYCH KOSZY NA ŚMIECI - 5 sztuk
6. USTAWIENIE SŁUPÓW Z LAMPAMI OŚWIETLENIOWYCH LED - 10 sztuk

(Trakt spacerowy biegnie od Kościoła wzdłuż prywatnych pawilonów – Sklep Rowerowy i Bank, Przychodnia Zdrowia, Kompleksu 7 Pawilonów do Pawilonu Carrefour)

**SKALA
1:500**

**1-A
YY**