

PV 0061

M. W. W. G. M. K.
[Signature]

Załącznik nr 1
do Regulaminu budżetu obywatelskiego
w Toruniu
przyjętego uchwałą nr 52/19
Rady Miasta Torunia z dnia 7 lutego 2019r.

**FORMULARZ ZGŁASZANIA PROJEKTÓW
DO BUDŻETU OBYWATELSKIEGO W TORUNIU NA R.**

UWAGA!!!

- Prosimy o czytelne wypełnienie formularza.
- Formularz można też wypełnić za pomocą Internetu, a następnie wydrukować i przynieść lub przysłać do Urzędu Miasta Torunia. Zajrzyj na www.budzet.torun.pl



A. WNIOSKODAWCA:

Imię i nazwisko:


PESEL:

Adres:

Ulica, nr domu, nr lokalu,
kod pocztowy, miejscowość

Telefon:

E-mail:



B. NAZWA PROJEKTU (maksymalnie 10 słów):

ZIELONE EKRANY

C. TYP PROJEKTU (zaznacz jedną pozycję):

- projekt ogólnomiejski
- projekt lokalny

W przypadku zaznaczenia opcji „projekt lokalny” wskaż okręg (pulę środków):

- | | |
|---|---|
| <input type="checkbox"/> Bielawy-Grębocin | <input type="checkbox"/> Rubinkowo |
| <input type="checkbox"/> Bydgoskie | <input checked="" type="checkbox"/> Rudak |
| <input type="checkbox"/> Chełmińskie | <input type="checkbox"/> Skarpa |
| <input type="checkbox"/> Czerniewice | <input type="checkbox"/> Staromiejskie |
| <input type="checkbox"/> Jakubskie-Mokre | <input type="checkbox"/> Stawki |
| <input type="checkbox"/> Kaszczorek | <input type="checkbox"/> Wrzosy |
| <input type="checkbox"/> Podgórz | |

D. OPIS PROJEKTU

Proszę opisać, co dokładnie ma zostać wykonane, podać główne działania związane z realizacją zadania, podać uzasadnienie dla realizacji projektu:

NASADZENIA DRZEW W CZTERECH KSKAZANYCH LOKALIZACJACH
NA TERENIE OKRĘGU NR 3 RUDAK.

1. PAS DROGOWY MIĘDZY JEZDNIĄ ULICY STRZAKOWA A CHODNIKEM
ODCINEK UL. STRZAKOWEJ DO UL. ARTYLERYJSKIEJ. (MAPKA)
-GŁÓG, KASZTANOWIEC CZERWONY (10-15szt).

2. PAS DROGOWY ROZGRANICZAJĄCY RAMPĘ KOLEJOWĄ
A JEZDNIĘ ULICY PODGÓRSKIEJ (POZOSTAWIAJĄC WYJAZD I WJAZD
Z RAMPY). LOKALIZACJA MAPKA TERENU OD UL. KODRZKIEJ
DO PRZYSTANKU AUTOBUSOWEGO OSIEDLA WIELOBODZINNEGO
„GERWAZEGO”
-KLONY (20szt).

3. PAS ZIELENI UL. PODGÓRSKA (OD PRZEJAZDU KOLEJOWEGO DO
UL. STARA DROGA) WRAZ Z REKULTYNAcją POBLISKIEGO ROWU
ORAZ ODŚWIERZENIEM ISTNIEJĄCEJ NAWIERZCHNI BRUKU.
-BRZOZA, AKACJA CZERWONA (20szt), NASADZENIE ŻYNOPKOTU.

4. DOSADZENIE PRZY UL. RUDACKIEJ (NA PRZECIW SIKOSNI ZE W.)
DĘBÓW / UZUPEKNIENIE / 4szt.

UZASADNIENIE: GĘSTA, ZWARTA ZABUDOWA MIESZKANIOWA, NATURALNE
ZIELONE EKRANY, KYCISZE NIE, CIEŃ,

E. LOKALIZACJA, MIEJSCE REALIZACJI

Ulica, numer, rejon ulic, numer działki, inne istotne informacje na temat lokalizacji

LOKALIZACJA WRAZ NUMERAMI NA ZAŁĄCZNIKU MAPKI.

F. OPIS PROJEKTU NA STRONĘ INTERNETOWĄ

Proszę podać opis projektu, który zostanie opublikowany na stronie internetowej (maksymalnie 1 200 znaków ze spacjami):

NASADZENIA DRZEW W 4 LOKALIZACJACH OKRĘGU RUDAK.
UL. STRZAŁKOWA - GŁÓG, KASZTANOWIEC CZERNY 10-15szt.
UL. PODGÓRSKA - RAMPA KOLEJOWA - KLONY 20szt.
UL. PODGÓRSKA - PASZIELONY - OD PRZEJAZDU KOLEJOWEGO DO STARA DROGA - BRZOZA, AKACJA CZERWONA 20szt. ZYWOPŁÓT,
ODŚWIERZENIE NAWIERZCHNI BRUKOWEJ.
UL. RUDACKA - OBOK SIKOWNI ZEW. DOSADZENIE DĘBÓW 4szt.
NATURALNE ZIELONE EKRANY - ZDROWIE, WYCISZENIE, CIENI.

G. SZACUNKOWY KOSZT PROJEKTU

Proszę podać szacunkowy koszt realizacji projektu, z podziałem na poszczególne elementy składowe:

40,000 około

H. ZAŁĄCZNIKI

- Lista poparcia dla projektu (obowiązkowe)
- Oświadczenie podmiotu zewnętrznego o współpracy, (patrz §13 ust.4 pkt 4 Regulaminu) *
- Mapy**
- Zdjęcia**
- Inne (np. dodatkowe ekspertyzy, rekomendacje, analizy prawne)**

* Jeśli realizacja wymaga współpracy z podmiotem zewnętrznym

**Informacja nieobowiązkowa

I. OŚWIADCZENIA

1. Dla wnioskodawców, którzy w momencie składania wniosku ukończyli 18. rok życia

Oświadczam, że:

- 1) W dniu złożenia wniosku do Budżetu obywatelskiego w Toruniu mam ukończone 18 lat;
- 2) Dane podane w formularzu wniosku są prawdziwe i aktualne;
- 3) Zapoznałem/am się i akceptuję Regulamin budżetu obywatelskiego w Toruniu;
- 4) Zapoznałem/am się z klauzulą informacyjną dotyczącą przetwarzania danych osobowych w procedurze Budżetu obywatelskiego w Toruniu, znajdującą się na ostatniej stronie formularza wniosku;
- 5) Ponoszę odpowiedzialność prawną za dane i informacje zamieszczone w formularzu wniosku.

Toruń,

Data:

14.06.2019r.

2. Dla rodzica / opiekuna prawnej osoby małoletniej składającej projekt, która w momencie składania wniosku nie ukończyła 18. roku życia

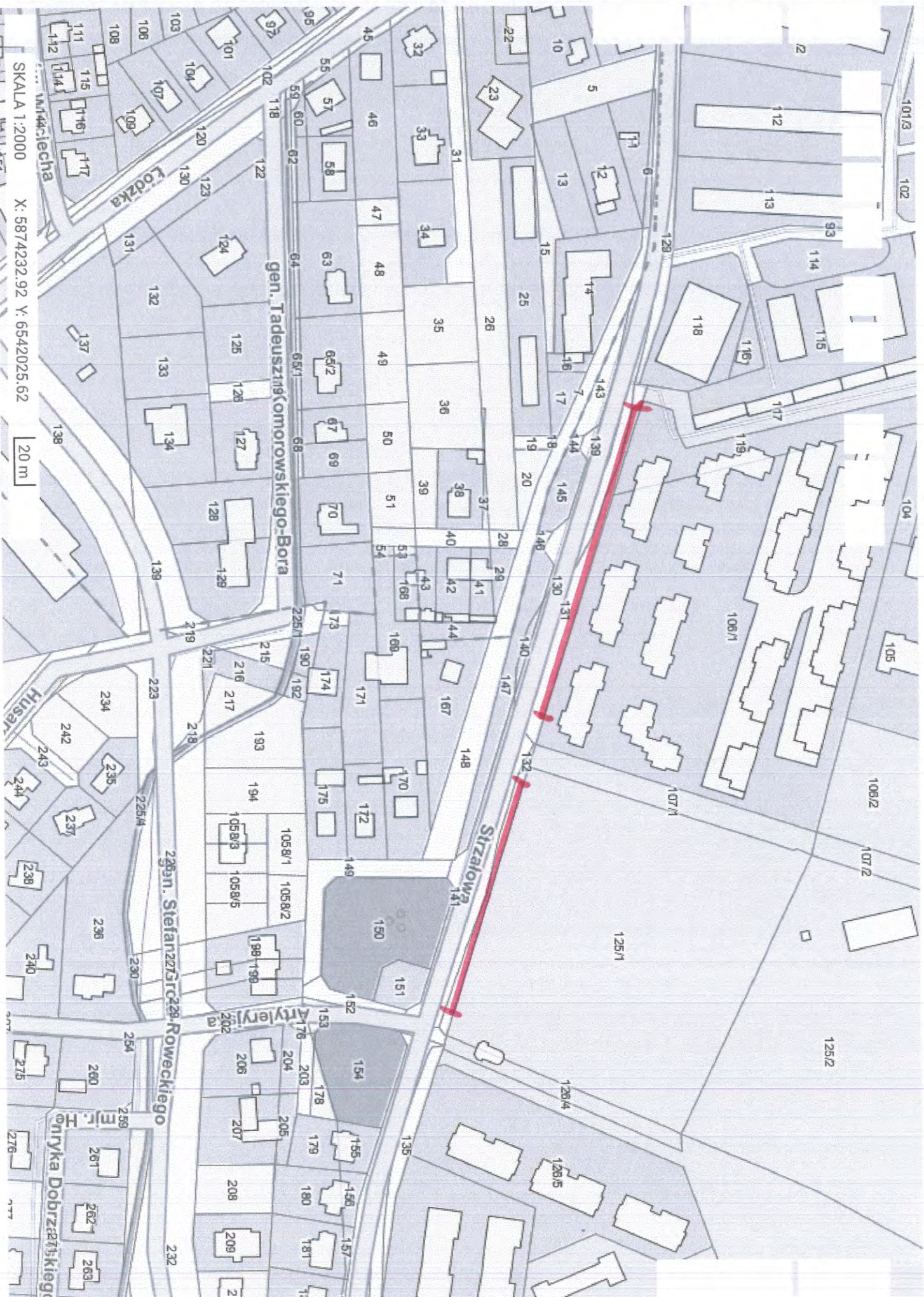
Oświadczam, że:

- 1) Jestem rodzicem / opiekunem prawnym osoby składającej niniejszy projekt w ramach Budżetu obywatelskiego w Toruniu;
- 2) Akceptuję udział mojego dziecka / podopiecznego w procedurze Budżetu obywatelskiego w Toruniu;
- 3) Zapoznałem/am się z treścią projektu składanego przez moje dziecko / podopiecznego;
- 4) Potwierdzam prawdziwość i aktualność danych, które zostały podane w formularzu;
- 5) Zapoznałem/am się z klauzulą informacyjną dotyczącą przetwarzania danych osobowych w procedurze Budżetu obywatelskiego w Toruniu, znajdującą się na ostatniej stronie formularza wniosku;
- 6) Ponoszę odpowiedzialność prawną za wszelkie dane zamieszczone w formularzu wniosku.

Toruń,

Data:

Czytelny podpis składającego wniosek:



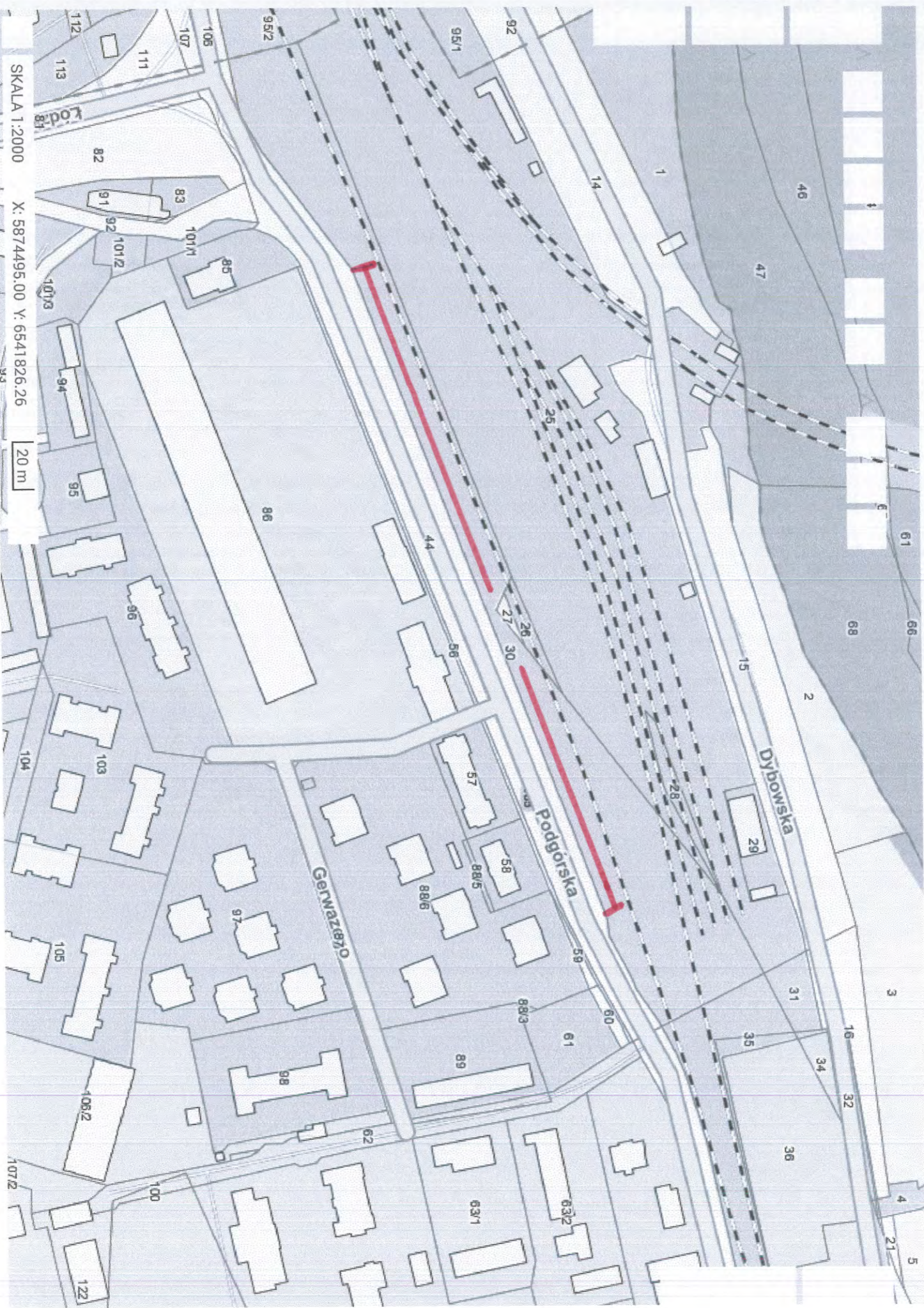
SKALA 1:2000

X: 5874232.92 Y: 6542025.62

20 m

url: um.torun.pl/geoportali/?p=MAPA:113

1. LOKALIZACJA NASADZENI / 15 szt DRZEŃ / ul. STAWKOWA



ja1.um.torun.pl/geportal/?p=MAPA:113

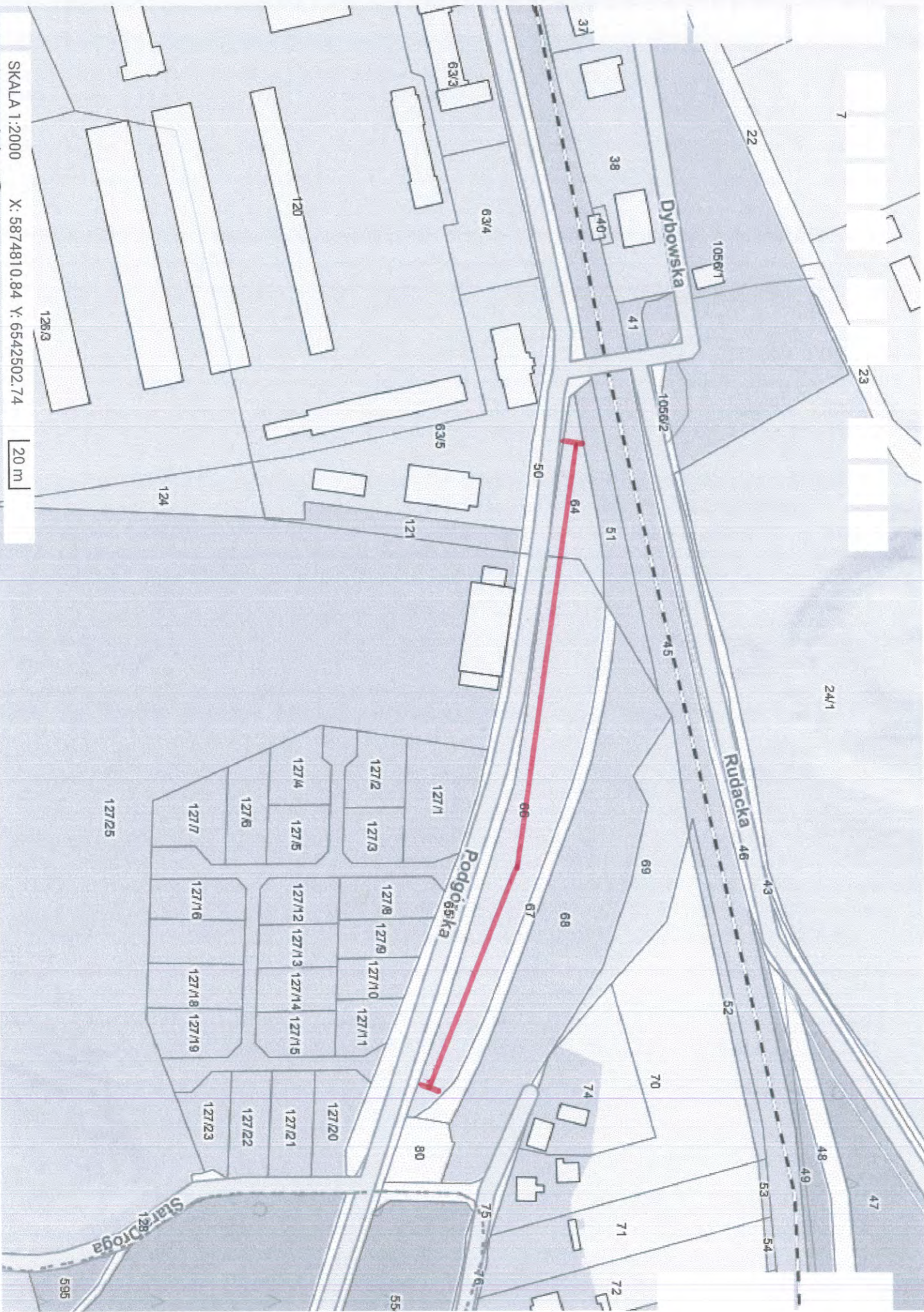
SKALA 1:2000

X: 5874495.00 Y: 6541826.26

20 m

KOD 84

2. LOKALIZACJA NASADZENI NA PODGORJSKA - (20-2552)



SKALA 1:2000 X: 5874810.84 Y: 6542502.74

20 m

3. локализација насадени дрва и декорativна раста у и. Подгорска (30 sed)