

data
wpływu

03.04.2018 mi

L. dz. PP. 22302.2018



F. Mi Inwałbka
M. S. S. S.

**FORMULARZ ZGŁASZANIA PROJEKTÓW
DO ZREALIZOWANIA W RAMACH BUDŻETU PARTYCYPACYJNEGO W TORUNIU NA 2019 R.**

UWAGA!!!

- Formularz można też wypełnić za pomocą Internetu, a następnie wydrukować i przynieść lub przystać do Urzędu Miasta Torunia. Zajrzyj na www.budzet.torun.pl (w okresie 05-31.03.2018).
- Prosimy o czytelne wypełnienie formularza.

A. INFORMACJE PODSTAWOWE

• **Tytuł projektu:**
ZAGOSPODAROWANIE SKWERU JAKO MIEJSCA ODPOCZYNKU
I REKREACJI DLA MIESZKANCÓW WIEDELA WG OPRACOWANEGO
PROJEKTU SKWERU REKREACYJNO-SPORTOWEGO

• **Lokalizacja:**
TEREN PLAYOLLANEGO ZESPOŁU REKREACYJNO-
SPORTOWEGO PRZY UL. ŁĄCZNEJ / CZAPLI / TATARAKÓW

• **Typ projektu (zaznacz jedną pozycję):**
projekt ogólnomiejski
projekt lokalny (część miasta - okręg): STAWKI

• **Autor projektu:**


Imię i nazwisko:

PESEL:

Adres zamieszkania:

Telefon:

E-mail:




• **Oświadczenie o przetwarzaniu danych osobowych:**

Potwierdzając swoim podpisem prawdziwość moich danych osobowych wyrażam równocześnie, stosownie do zapisów ustawy z dnia 29 sierpnia 1997 r. o ochronie danych osobowych (Dz. U. z 2016 r. poz. 922), zgodę na przetwarzanie moich danych osobowych dla potrzeb niezbędnych do wdrożenia budżetu partycypacyjnego 2019. Wiem, że podanie danych jest dobrowolne oraz że mam prawo kontroli przetwarzania danych, które mnie dotyczą, prawo dostępu do treści swoich danych i ich poprawiania. Administratorem danych osobowych jest Prezydent Miasta Torunia z siedzibą przy ul. Wały gen. Sikorskiego 8.
Uwaga! W przypadku niezaznaczenia pola znakiem X, wniosek będzie nieważny

03.04.2018

Data



B. OPIS PROJEKTU

Proszę opisać, co dokładnie ma zostać wykonane, wskazać miejsce realizacji oraz główne działania związane z realizacją zadania:

SKWER OSIEDLOWY Z ELEMENTAMI MAŁEJ
ARCHITEKTURY, ŚCIEŻKI SPACEROWE, ŁAWKI,
SIĘDZISKA ZENNEJTRZNA, ZIELEŃ URZĄDZONA,
TRYBUNY, MIEJSCA PIKNIKOWE, ŚCIEŻKA ZDROWIA

C. OPIS PROJEKTU NA STRONĘ INTERNETOWĄ

Proszę podać opis projektu, który zostanie opublikowany na stronie internetowej (maksymalnie 1200 znaków ze spacjami):

ZAGOSPODAROWANE SKWERU PRZY UL. ŁACZNEJ / OAPU /
TAFARAKÓW jako miejsce odpoczynku i rekreacji
dla mieszkańców osiedla
(wg projektu zespołu rekreacji no-sportowego)

D. SZACUNKOWY KOSZT PROJEKTU

Proszę podać szacunkowy koszt realizacji projektu, jeżeli jest znany (jeżeli wnioskodawca nie może oszacować kosztów można wpisać „nie wiem”):

NIE WIEM

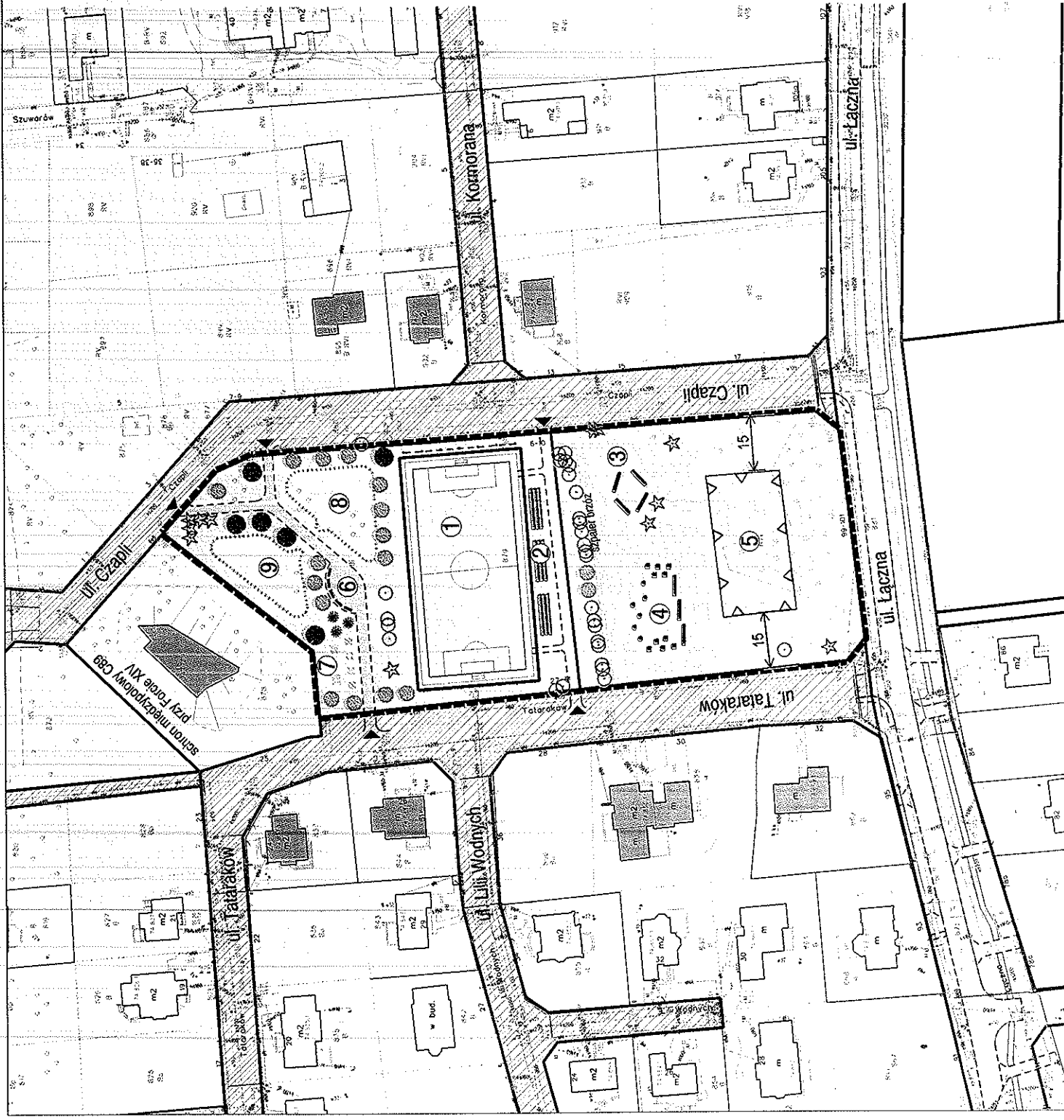
E. ZAŁĄCZNIKI

- Lista poparcia dla projektu (obowiązkowe)
- Oświadczenie podmiotu zewnętrznego o współpracy, (patrz §13 pkt 4 Regulaminu) *
- Mapy**
- Zdjęcia**
- Inne (np. dodatkowe ekspertyzy, rekomendacje, analizy prawne)**

* Jeśli realizacja wymaga współpracy z podmiotem zewnętrznym

**Informacja nieobowiązkowa

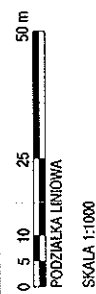
/-/




OZNACZENIA:

- granicę obszaru objętego koncepcją - wg. mpzp i teren przeznaczony pod usługi sportowe i zieleni parkowa (teren o symbolu L44 US / ZP) - obszar do realizacji celów publicznych
- obowiązuje nieprzekraczalna linia zabudowy
- pas drogowy - obowiązujące linie rozgraniczające
- istniejący budynek w bezpośrednim sąsiedztwie
- projektowana gruntowa ścieżka spacerowa
- projektowana murawa - mieszanka traw na gleby suche
- projektowana nawierzchnia piaskowo-żwirowa
- istniejąca naturalna murawa
- istniejące drzewa
- projektowane drzewa - iglaste / liściaste / ozdobne
- projektowane pitkoczywły (siatka ochronna)
- projektowane boisko do gry w piłkę nożną
- projektowane trybuny
- projektowane miejsce piknikowe - siedziska wykonane z ball drewnianych, kosze na śmieci itp.
- projektowana ścieżka zdrowia
- dopuszczalne lokalizacja zabudowy o funkcji obsługującej przeznaczenie podstawowe
- projektowany skwer osiedlowy wraz z elementami małej architektury (tj. ławki, kosze na śmieci itp.)
- projektowane urządzenie siłowni zewnętrznej
- projektowany plac zabaw dla dzieci starszych
- projektowany plac zabaw dla dzieci młodszych

KONCEPCJA ZAGOSPODAROWANIA TERENU
pomiędzy ulicami Tataraków i Czapli



opracowanie: MIEJSKA PRACOWNIA URBANISTYCZNA W TORUNIU
kwiecień 2015 r. format A3 załącznik



MIEJSKA PRACOWNIA URBANISTYCZNA

ul. Grudziądzka 126 B • 87-100 TORUŃ • e-mail: mpu.plan@um.torun.pl • tel.: (56) 61 22 210 • fax: (56) 61 22 221

KONCEPCJA ZAGOSPODAROWANIA TERENU POMIĘDZY ULICAMI TATRAKÓW i CZAPLI w TORUNIU



Zespół autorski:
mgr inż. arch. Wojciech Cetkowski
mgr inż. arch. kraj. Agnieszka Kaźmierska

kwiecień 2015 r.

Spis zawartości opracowania:

1. PRZEDMIOT OPRACOWANIA.....	3
2. MATERIAŁY WYJŚCIOWE.....	3
3. UWARUNKOWANIA PLANISTYCZNE	3
4. WŁASNOŚĆ GRUNTÓW	3
5. ROZWIĄZANIA KONCEPCYJNE.....	3
6. ZAŁĄCZNIKI:	4

1. PRZEDMIOT OPRACOWANIA

Przedmiotem opracowania jest sporządzenie koncepcji zagospodarowania terenu na osiedlu Stawki, pomiędzy ulicami Tataraków i Czapli, w związku z pismem Wydziału Sportu i Turystyki z dnia 2 kwietnia 2015 r. znak WSiT7011.19.2015.AJ.

2. MATERIAŁY WYJŚCIOWE

Projekt pn. „Boisko osiedlowe o nawierzchni mineralnej przy ul. Szuwarów w Toruniu” opracowany przez firmę CPLUSHOAR S.C. ze Szczecina, czerwiec 2014 r.

3. UWARUNKOWANIA PLANISTYCZNE

Teren objęty jest obowiązującym miejscowym planem zagospodarowania przestrzennego „Stawki” w Toruniu (uchwała Nr 736/2001 RMT z dnia 5 kwietnia 2001 r.)

Przedmiotowa działka nr 879, obr. 74 znajduje się w granicach terenu oznaczonego symbolem **1.44 US/ZP** dla którego ustalono przeznaczenie podstawowe jako usługi sportowe i zieleni parkowa.

4. WŁASNOŚĆ GRUNTÓW

Działka nr 879, obr. 74 wraz z pasami drogowymi do niej przyległymi jest własnością Gminy Miasta Toruń.

5. ROZWIĄZANIA KONCEPCYJNE

5.1. BILANS POWIERZCHNI TERENÓW

Proponowany podział terenów:

<i>teren</i>	<i>funkcje terenu</i>	<i>powierzchnia [ha]</i>
A	Skwer osiedlowy wraz z elementami małej architektury, ścieżki spacerowe, siłownia zewnętrzna, place zabaw, zieleni urządzona, trybuny	0,40
B	Boisko do gry w piłkę nożną	0,20
C	Miejsce piknikowe, ścieżka zdrowia, dopuszczalna lokalizacja zabudowy o funkcji obsługującej przeznaczenie podstawowe	0,52
suma:		1,12

5.2. CHARAKTERYSTYKA ROZWIĄZAŃ KONCEPCYJNYCH

Teren **A** – urokliwy teren w sąsiedztwie schronu międzypolowego z istniejącym drzewostanem. Koncepcja przewiduje połączenie ulic Tataraków i Czapli ścieżkami spacerowymi wykonanymi z naturalnie stabilizowanych, wodoprzepuszczalnych nawierzchni mineralnych. Koncepcja przewiduje utworzenie skweru osiedlowego z elementami małej architektury, jako miejsce integracji i wypoczynku dla mieszkańców. W celu aktywizacji mieszkańców przewiduje się zlokalizowanie kompleksu urządzeń siłowni zewnętrznej. Dla dzieci proponuje się lokalizację

dwóch ogrodzonych placów zabaw, jeden z przeznaczeniem dla dzieci młodszych, drugi dla dzieci starszych. Dodatkowo, dla projektowanego boiska, przewiduje się lokalizację trybun.

Teren B – boisko do gry w piłkę nożną wykonane z nawierzchni mineralnej i opaską zwirową. Niniejsza koncepcja sytuuje boisko wyśrodkowane pomiędzy granicami działki, a nie lokalizuje je przy zachodniej granicy działki. W koncepcji firmy CPLUSHOAR projektowane boisko graniczny z pasem drogowym.

Wskazane jest, aby na bokach boiska od strony obu ulic, znalazły się piłochwyty (siatki ochronne), które uniemożliwią wpadnięciu piłki na ulicę lub w okna budynków mieszkalnych.

Teren C – Teren o charakterze naturalnym z przeznaczeniem pod rekreację: urządzone miejsce piknikowe, ścieżka zdrowia itp. Wszystko z wykorzystaniem naturalnych materiałów – drewna, kamieni itp.

Obowiązujący miejscowy plan zagospodarowania przestrzennego „Stawki” dopuszcza możliwość lokalizacji zabudowy o funkcji obsługującej przeznaczenie podstawowe - czyli usługi sportowe i zielen parkowa. Wysokość zabudowy I kondygnacja nadziemna, przekrycie dachem o minimalnym kącie nachylenia 30°.

6. ZAŁĄCZNIKI

- 1) Pismo z dnia 2 kwietnia 2015 r. znak WSiT7011.19.2015.AJ
- 2) Koncepcja zagospodarowaniu terenu pomiędzy ulicami Tataraków i Czaplí
- 3) Bilans terenów
- 4) Uchwała Nr 736/2001 RMT z dnia 5 kwietnia 2001 r. w sprawie miejscowego planu zagospodarowania przestrzennego „Stawki” w Toruniu
- 5) Projekt zagospodarowania terenu opracowany przez firmę CPLUSHOAR, czerwiec 2014 r.
- 6) Zdjęcie lotnicze
- 7) Zdjęcia terenu

Opracowała:

mgr inż. arch. Agnieszka Kaźmierska