

URZĄD MIASTA TORUNIA
Wydział Komunikacji Społecznej i Informacji
SEKRETARIAT

data wpływu 29. 03. 2018

L. dz. PP. 21856.2018



P. M. Wójcik
[Signature]
29.03.2018

BU 0051

**FORMULARZ ZGŁASZANIA PROJEKTÓW
DO ZREALIZOWANIA W RAMACH BUDŻETU PARTYCYPACYJNEGO W TORUNIU NA 2019 R.**

UWAGI!!!

- Formularz można też wypełnić za pomocą Internetu, a następnie wydrukować i przynieść lub przystać do Urzędu Miasta Torunia. Zajrzyj na www.budzet.torun.pl (w okresie 05-31.03.2018).
- Prosimy o czytelne wypełnienie formularza.

A. INFORMACJE PODSTAWOWE

• Tytuł projektu:
wybudowanie podziemnego śmietnika przy bud. Gervarego 16

• Lokalizacja:
ul. Gervarego 16 w Toruniu

• Typ projektu (zaznacz jedną pozycję):
 projekt ogólnomiejski
 projekt lokalny (część miasta - okręg): *Ruda*

• Autor projektu:


Imię i nazwisko:

PESEL:

Adres zamieszkania:

Telefon:

E-mail:




• Oświadczenie o przetwarzaniu danych osobowych:

311 X

Potwierdzając swoim podpisem prawdziwość moich danych osobowych wyrażam równocześnie, stosownie do zapisów ustawy z dnia 29 sierpnia 1997 r. o ochronie danych osobowych (Dz. U. z 2016 r. poz. 922), zgodę na przetwarzanie moich danych osobowych dla potrzeb niezbędnych do wdrożenia budżetu partycypacyjnego 2019. Wiem, że podanie danych jest dobrowolne oraz że mam prawo kontroli przetwarzania danych, które mnie dotyczą, prawo dostępu do treści swoich danych i ich poprawiania. Administratorem danych osobowych jest Prezydent Miasta Torunia z siedzibą przy ul. Wały gen. Sikorskiego 8.
Uwaga! W przypadku niezaznaczenia pola znakiem X, wniosek będzie nieważny

27.03.2018 r.
Data



B. OPIS PROJEKTU

Proszę opisać, co dokładnie ma zostać wykonane, wskazać miejsce realizacji oraz główne działania związane z realizacją zadania:

Projekt dotyczy przemiany smetniko na smetnik podziemny. Smetnik obecny nie spełnia podstawowych norm jak na obecne czasy. Stoi budynek (Nr. 16) jest w nim bardzo brudno (paniama z pan, który się opuchł bardzo się stara). Latem jest smetnaka i bardzo dużo ludzi. Biormy się do badania. Tak by tego było mało ktoś cię go podpala już się palił 3 razy. Biormy się o samochody bo w końcu smetniko jest parking. Moga zapalić się samochody i wyjechać wiele szkody. Tak by pokryje szkody? Ze względu iż smetnik jest otwarty korytarze z mego bezdomni, który rozwarę, wszędzie zostawiają bałagan i odchody. Tak jest codziennie. Niektórzy (tekniere) korytarze z mego jako ubikacji. Niektórzy piją piwo, też szkoda. Miejsca dla bloków (wojskowych) ani je swój smetnik zamknięty, więc większość (nie są regularni) wyjechać smetka do mego. poza tym smetnik zastawia niedostępność wyjeżdżających samochodów z niektórym stanowisk parkingowych.

C. OPIS PROJEKTU NA STRONIE INTERNETOWA

Proszę podać opis projektu, który zostanie opublikowany na stronie internetowej (maksymalnie

1200 znaków ze spacjami): Myśle, że zmiana smetniko udowodniła by nam przede wszystkim. No i odbior w kierunku z okien naszych mieszkań. Mamy nadzieję, że sprawa do czego się wspaniałego finisa z góry dziekinem.

Mieszkańcy bloku Nr. 16
Grinazepd - Toruń, Rudek

D. SZACUNKOWY KOSZT PROJEKTU

Proszę podać szacunkowy koszt realizacji projektu, jeżeli jest znany (jeżeli wnioskodawca nie może oszacować kosztów można wpisać „nie wiem”):

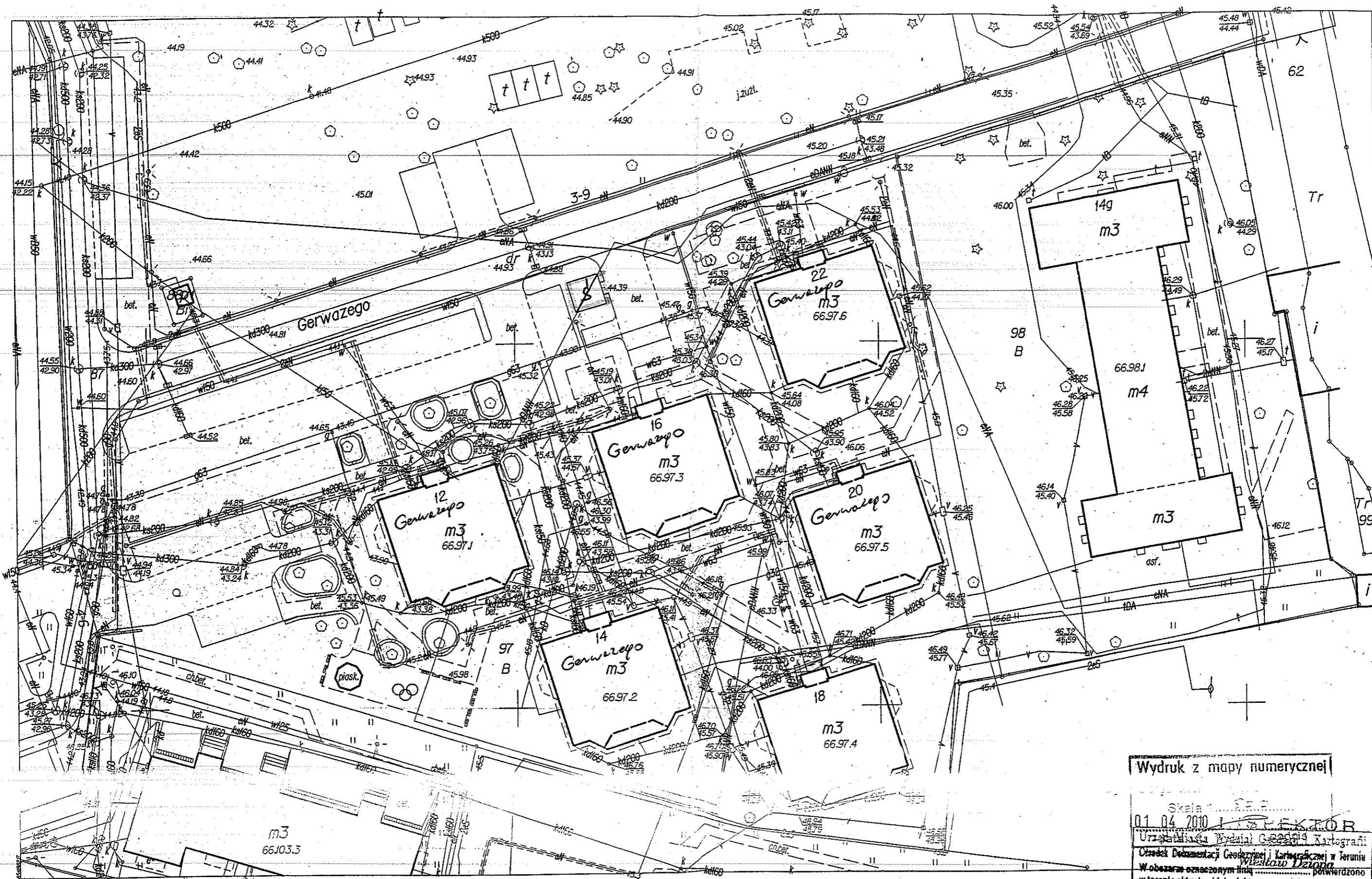
E. ZAŁĄCZNIKI

- Lista poparcia dla projektu (obowiązkowe)
- Oświadczenie podmiotu zewnętrznego o współpracy, (patrz §13 pkt 4 Regulaminu) *
- Mapy**
- Zdjęcia**
- Inne (np. dodatkowe ekspertyzy, rekomendacje, analizy prawne)**

* Jeśli realizacja wymaga współpracy z podmiotem zewnętrznym

**Informacja nieobowiązkowa

/-/



TORUŃ
Obwód 66

MAPA POINWENTARYZACYJNA
skala 1:500

Inwentaryzacja geodezyjna budynku/przewodu Pomiar wykonawczy małej archit.
wykonano w stanie odkrytym/zakrytym dnia 25.03.2010 KERG 317/10
Sieć uzbrojenia terenu została zrealizowana zgodnie/niezgodnie
z lokalizacją zatwierdzoną w opinii nr _____ z dnia _____

ul. Gerwazego 12 ÷ 22
dz. 96

GEODETA UPRAWNIONY
inż. Tadeusz Jedynek
87-100 Toruń, ul. Targowa 23 A
tel. 4056 / 655 35 92
Zaświadczenie MGPIB nr 15167
NIP 879-117-98-43

Wydruk z mapy numerycznej

Skala 1:500
01.04.2010
Urząd Gminy Wydział Geodezji i Kartografii
Urząd Dokumentacji Geodezyjnej i Kartograficznej w Toruniu
W obz. oznaczonym linią _____ potwierdzono
w terenie aktualność treści mapy zasadniczej. Dokumenty
potwierdzające aktualność mapy przyjęto do zasobu w dniu
_____ i zaświadczono pod nr _____
Historia mapy może służyć do celów projektowych.
Projektowane obiekty budowlane wymagające pozwolenia
na budowę posiadają wytyczenie i inwentaryzacji wykonawczej
przez jednostki uprawnione do wykonywania prac geodezyjnych
rewolucja
(miejscowość i data) (imię i nazwisko, podpis, stanowisko
składowe osoby uprawnionej)