

URZĄD MIASTA TORUNIA
Wydział Komunikacji Społecznej i Informacji
SEKRETARIAT

data wpływu 03.04.2018 Mu

L. dz. PP. 21951.2018



Pr. M. K. W. M. G. M. P.
00524
13.04.2018

**FORMULARZ ZGŁASZANIA PROJEKTÓW
DO ZREALIZOWANIA W RAMACH BUDŻETU PARTYCYPACYJNEGO W TORUNIU NA 2019 R.**

UWAGA!!!

- Formularz można też wypełnić za pomocą Internetu, a następnie wydrukować i przynieść lub przysłać do Urzędu Miasta Torunia. Zajrzyj na www.budzet.torun.pl (w okresie 05-31.03.2018).
- Prosimy o czytelne wypełnienie formularza.

A. INFORMACJE PODSTAWOWE

• Tytuł projektu:

Przystanek Plaża

• Lokalizacja:

Obwód 57 ; działka nr.209

Winnica –teren plaży po prawej stronie od mostu gen. Zawackiej jadąc w stronę Łodzi.

• Typ projektu (zaznacz jedną pozycję):

projekt ogólnomiejski

projekt lokalny (część miasta - okręg)

• Autor projektu:


Imię i nazwisko:

PESEL:

Adres zamieszkania:

Telefon:

E-mail:



• Oświadczenie o przetwarzaniu danych osobowych:

- × Potwierdzając swoim podpisem prawdziwość moich danych osobowych wyrażam równocześnie, stosownie do zapisów ustawy z dnia 29 sierpnia 1997 r. o ochronie danych osobowych (Dz. U. z 2016 r. poz. 922), zgodę na przetwarzanie moich danych osobowych dla potrzeb niezbędnych do wdrożenia budżetu partycypacyjnego 2019. Wiem, że podanie danych jest dobrowolne oraz że mam prawo kontroli przetwarzania danych, które mnie dotyczą, prawo dostępu do treści swoich danych i ich poprawiania. Administratorem danych osobowych jest Prezydent Miasta Torunia z siedzibą przy ul. Wały gen. Sikorskiego 8.
Uwaga! W przypadku niezaznaczenia pola znakiem X, wniosek będzie nieważny

.....01.04.2018.....

Data



B. OPIS PROJEKTU

Proszę opisać, co dokładnie ma zostać wykonane, wskazać miejsce realizacji oraz główne działania związane z realizacją zadania:

Na plaży – Obręb 57, działka nr.209 należy wyodrębnić 2 strefy –strefę relaksu i strefę aktywnego wypoczynku. W strefie relaksu powinny znajdować się leżaki, stoliki ustawione luzem co kilka metrów w postaci pni drzew – pochodzące z wycinki miejskiej w innych częściach miasta. Przebieralnia lub też drewniany parawan, ławki – 10 sztuk, kosze na śmieci w liczbie 8-10, od 3 do 5 lamp solarnych, 2 przenośne toalety typu toi-toi, parking dla rowerów tzn. miejsce gdzie można byłoby rowery przypiąć. Przed sezonem letnim należy wykonać oprysk na mszki/komary, tak aby pobyt na plaży w godzinach popołudniowych był komfortowy. Na plaży powinna znajdować się tablica informacyjna traktująca o zakazie kąpiei i o zasadach zachowania się nad Wisłą. W sezonie wakacyjnym należałoby zapewnić częstsze kontrole ze strony WOPR.

W części aktywnego wypoczynku powinien znajdować się plac zabaw dla dzieci, wyrównany teren do gry w siatkówkę plażową –wyżej nad plażą na terenie trawiastym, należałoby usypać piasek pod boisko. W wybrane dni i/lub weekendy w strefie relaksu mogłoby być instalowane mobilne kino letnie.

Na plaży opcjonalnie istniałaby możliwość rejsu Katarzynką na bulwary do centrum miasta oraz na lewy brzeg na miejsce widokowe.

Projekt bierze pod uwagę możliwość parkowania aut na osiedlu Winnica oraz dojazd rowerami utwardzoną drogą do samej plaży-w tym celu należałoby w okresie letnim podnieść na stałe szlaban który i tak często latem bywa podniesiony.

C. OPIS PROJEKTU NA STRONĘ INTERNETOWĄ

Proszę podać opis projektu, który zostanie opublikowany na stronie internetowej (maksymalnie 1200 znaków ze spacjami):

W wielu polskich miastach plaże nad rzekami są miejscem spotkań towarzyskich, wypoczynku, relaksu a także są sposobem na spędzanie wolnego czasu bez wyjeżdżania z miasta-dlaczego Toruń nie miałby być kolejnym punktem na wiślanej mapie Polski?

Rzeka, leżak, piasek i wydzielone miejsca na aktywny wypoczynek: siatkówka plażowa, badminton, strefa fitness czy miejsce zabaw dla dzieci. W weekendy oraz w sezonie letnim imprezy przy muzyce, letnie kino, food trucki, animatorzy czasu wolnego a wszystko zlokalizowane na prawym brzegu Wisły na naturalnej plaży, gdzie można dojechać rowerem, autobusem lub przyjechać autem zostawiając je nieopodal. Lokalizacja plaży na Winnicy w pobliżu mostu generała Zawackiej mogłaby być alternatywą dla bulwaru i nowym miejscem na turystycznej mapie Torunia, gdzie swój wolny czas spędziliby przede wszystkim mieszkańcy miasta, ale również turyści. Należałoby oczyścić teren, wyrównać pod boisko do siatkówki, podzielić na 2 strefy: aktywnego wypoczynku i relaksu, oświetlić, pobudować tymczasowe przebieralnie, kosze na śmieci, postawić eko-stoły z pni drzew oraz sezonowo bezpłatnie wypożyczać leżaki. Działalność plaży-maj-wrzesień.

D. SZACUNKOWY KOSZT PROJEKTU

Proszę podać szacunkowy koszt realizacji projektu, jeżeli jest znany (jeżeli wnioskodawca nie może oszacować kosztów można wpisać „nie wiem”): 200.000 zł

E. ZAŁĄCZNIKI

× Lista poparcia dla projektu (obowiązkowe)

Oświadczenie podmiotu zewnętrznego o współpracy, (patrz §13 pkt 4 Regulaminu) *

× Mapy**

× Zdjęcia**

Inne (np. dodatkowe ekspertyzy, rekomendacje, analizy prawne)**

** Jeśli realizacja wymaga współpracy z podmiotem zewnętrznym
**Informacja nieobowiązkowa*




Ryc.1 Geoportal miasta Torunia – działka nr.209




Ryc.2 Plaża na Winnicy



Ryc.3 Festiwal rzeki Wisły -2017 r.



Ryc.4 Toruń plaża lata 60-te



Pomiar odległości



Wartość przybliżona: 234.36 m