


*1. M. K. P. W. S. C. P.*  
*M. K. P. W. S. C. P.*



RV 0109

pk

Załącznik nr 1  
do Regulaminu budżetu obywatelskiego  
w Toruniu, przyjętego uchwałą nr 52/19  
Rady Miasta Torunia z dnia 7.02.2019 r.  
z późn. zm

## FORMULARZ ZGŁASZANIA PROJEKTÓW DO BUDŻETU OBYWATELSKIEGO W TORUNIU NA 2023 R.

### UWAGA!!!

- Prosimy o czytelne wypełnienie formularza.
- Formularz można też wypełnić za pomocą Internetu, a następnie wydrukować i przynieść lub przysłać do Urzędu Miasta Torunia. Zajrzyj na [www.budzet.torun.pl](http://www.budzet.torun.pl)

### A. WNIOSKODAWCA:


Imię i nazwisko:

Adres:

Ulica, nr domu, nr lokalu,  
kod pocztowy, miejscowość

Telefon:

E-mail:



### B. NAZWA PROJEKTU (maksymalnie 10 słów):

Kieszonkowy park na Rudaku - etap I

### C. TYP PROJEKTU (zaznacz jedną pozycję):

*projekt ogólnomiejski*

*projekt lokalny*

W przypadku zaznaczenia opcji „projekt lokalny” wskaż okręg (pulę środków):

Bydgoskie

Rubinkowo

Chełmińskie

Rudak

Czerniewice

Skarpa

Grębocin-Bielawy

Staromiejskie

Jakubskie-Mokre

Stawki

Kaszczorek

Wrzosey

Podgórz

#### **D. OPIS PROJEKTU**

Proszę opisać, co dokładnie ma zostać wykonane, podać główne działania związane z realizacją zadania, podać uzasadnienie dla realizacji projektu:

Na przedmiotowej nieruchomości zostanie zrealizowany pierwszy etap parku kieszonkowego zawierający następujące elementy: ścieżki, 2 ławki, 2 kosze na śmieci, leżanka, 2 stoły do gry w szachy, huśtawka bocianie gniazdo oraz łąka kwietna. Projekt zakłada także wyeksponowanie istniejących drzew na przedmiotowym terenie, w tym kilkudziesięcioletniego dębu. W pierwszej kolejności zostanie opracowany projekt uwzględniający dokładne rozmieszczenie urządzeń, ścieżek oraz łąki kwietnej. Następnie zostanie ogłoszony przetarg na podstawie zatwierzonego projektu i jego realizacja przez wybrany podmiot.

Przedmiotowy projekt stanowi odpowiedź na potrzebę zrealizowania na wschodniej części dzielnicy Rudak (Rudak C) pierwszego parku. Dotychczas społeczność po tej stronie mostu nie miała przestrzeni wspólnej gdzie różne grupy wiekowe mogłyby się spotykać i integrować. Brakuje w tej części dzielnicy także uporządkowanego terenu służącego rekreacji w otoczeniu zieleni miejskiej mimo dynamicznie przybywającej liczbie ludności. Przedmiotowy wniosek pozwoli także wyeksponować istniejący starodrzew i zwiększy bioróżnorodność terenów dzielnicy poprzez realizację łąki kwietnej.

#### **E. LOKALIZACJA, MIEJSCE REALIZACJI**

Ulica, numer, rejon ulic, numer działki, inne istotne informacje na temat lokalizacji ul. Osadnicza 3, działka nr 86 i 87. Nieruchomość jest zlokalizowana na terenie jednostki urbanistycznej 32.18-OUP/ZP1 MPZP (uchwała nr 591/09 Rady Miasta Torunia z dnia 9 lipca 2009 r). Nieruchomość jest zlokalizowana na terenie będącym własnością gminy miasta Toruń.

#### **F. OPIS PROJEKTU NA STRONĘ INTERNETOWĄ**

Proszę podać opis projektu, który zostanie opublikowany na stronie internetowej (maksymalnie 1 200 znaków ze spacjami):

**Pierwszy we wschodniej części Rudaka teren rekreacyjny, służący integracji. ławki, stoły do gry w szachy, leżanka oraz bocianie gniazdo otoczone łąką kwietną i starodrzewiem zachęcą mieszkańców w każdym wieku do wspólnego spędzania czasu na łonie przyrody.**

#### **G. SZACUNKOWY KOSZT PROJEKTU**

Proszę podać szacunkowy koszt realizacji projektu, z podziałem na poszczególne elementy składowe:

Szacunkowy koszt realizacji projektu: 50 000 zł

1. Przygotowanie projektu - 10 000 zł
2. 2 ławki - 4 000 zł
3. 2 stoły do gry w szachy - 8 000 zł
5. leżanka zewnętrzna - 2 000 zł
6. założenie łąki kwietnej - 400 mkw - 10 000 zł
7. huśtawka bocianie gniazdo – 2 000 zł
8. pozostałe prace w tym: przygotowanie terenu, ścieżki itp. - 14 000 zł

#### **H. ZAŁĄCZNIKI**

Lista poparcia dla projektu (obowiązkowe)

Oświadczenie podmiotu zewnętrznego o współpracy, (patrz §13 ust.4 pkt 4 Regulaminu) \*

Mapy\*\*

Zdjęcia\*\*

Inne (np. dodatkowe ekspertyzy, rekomendacje, analizy prawne)\*\*

\* Jeśli realizacja wymaga współpracy z podmiotem zewnętrznym  
\*\* Informacja nieobowiązkowa

## I. OŚWIADCZENIA

### 1. Dla wnioskodawców, którzy w momencie składania wniosku ukończyli 18. rok życia


Oświadczam, że:

- 1) W dniu złożenia wniosku do Budżetu obywatelskiego w Toruniu mam ukończone 18 lat;
- 2) Dane podane w formularzu wniosku są prawdziwe i aktualne;
- 3) Zapoznałem/am się i akceptuję Regulamin budżetu obywatelskiego w Toruniu;
- 4) Zapoznałem/am się z klauzulą informacyjną dotyczącą przetwarzania danych osobowych w procedurze Budżetu obywatelskiego w Toruniu, znajdującą się na ostatniej stronie formularza wniosku;
- 5) Ponoszę odpowiedzialność prawną za dane i informacje zamieszczone w formularzu wniosku.

Toruń,

Data:

31.05.2022 r.



---

### 2. Dla rodzica / opiekuna prawnego osoby małoletniej składającej projekt, która w momencie składania wniosku nie ukończyła 18. roku życia

Oświadczam, że:

- 1) Jestem rodzicem / opiekunem prawnym osoby składającej niniejszy projekt w ramach Budżetu obywatelskiego w Toruniu;
- 2) Akceptuję udział mojego dziecka / podopiecznego w procedurze Budżetu obywatelskiego w Toruniu;
- 3) Zapoznałem/am się z treścią projektu składanego przez moje dziecko / podopiecznego;
- 4) Potwierdzam prawdziwość i aktualność danych, które zostały podane w formularzu;
- 5) Zapoznałem/am się z klauzulą informacyjną dotyczącą przetwarzania danych osobowych w procedurze Budżetu obywatelskiego w Toruniu, znajdującą się na ostatniej stronie formularza wniosku;
- 6) Ponoszę odpowiedzialność prawną za wszelkie dane zamieszczone w formularzu wniosku.

Toruń,

Data:

Czytelny podpis składającego wniosek:

Wydruk mapy z systemu WebEWID



Wydruk w skali 1:500

Wydruk z systemu WebEWID

Sporządził: Gooa

Udostępniane informacje nie są dokumentami w postępowaniach administracyjnych i innych. Materiały zawierające informacje z powiatowego zasobu geodezyjnego i kartograficznego (w tym dane z operatu ewidencji gruntów i budynków Urzędu Miasta Torunia) należy zamawiać w Wydziale Geodezji. Dokumenty zawierające inne informacje przetwarzane w Wewnętrznym Portalu Mapowym należy zamawiać w wydziałach merytorycznych, odpowiedzialnych za aktualizację tych danych.

Wydruk mapy z systemu WebEWID




Wydruk w skali 1:5000

Wydruk z systemu WebEWID

Sporządził: Gooa

Udostępniane informacje nie są dokumentami w postępowaniach administracyjnych i innych. Materiały zawierające informacje z powiatowego zasobu geodezyjnego i kartograficznego (w tym dane z operatu ewidencji gruntów i budynków Urzędu Miasta Torunia) należy zamawiać w Wydziale Geodezji. Dokumenty zawierające inne informacje przetwarzane w Wewnętrznym Portalu Mapowym należy zamawiać w wydziałach merytorycznych, odpowiedzialnych za aktualizację tych danych.







© Dawid Gromadzki/UM Białystok