


1.06.2022
1.06.2022

odkret pofinansowania
elektrowni
1.06.2022



SZałącznik nr 1
do Regulaminu budżetu obywatelskiego
w Toruniu, przyjętego uchwałą nr 52/19
Rady Miasta Torunia z dnia 7.02.2019 r.
z późn. zm

O0892

**FORMULARZ ZGŁASZANIA PROJEKTÓW
DO BUDŻETU OBYWATELSKIEGO W TORUNIU NA 2023 R.**

UWAGA!!!

- Prosimy o czytelne wypełnienie formularza.
- Formularz można też wypełnić za pomocą Internetu, a następnie wydrukować i przynieść lub przysłać do Urzędu Miasta Torunia. Zajrzyj na www.budzet.torun.pl

A. WNIOSKODAWCA:


Imię i nazwisko:

Adres:

Ulica, nr domu, nr lokalu,
kod pocztowy, miejscowość

Telefon:

E-mail:



B. NAZWA PROJEKTU (maksymalnie 10 słów):

Przyjazne i Zielone Lewobrzeże. Wydma Rudacka - ekologiczne miejsce relaksu.

C. TYP PROJEKTU (zaznacz jedną pozycję):

- projekt ogólnomiejski
- projekt lokalny

W przypadku zaznaczenia opcji „projekt lokalny” wskaż okręg (pulę środków):

- | | |
|---|--|
| <input type="checkbox"/> Bydgoskie | <input type="checkbox"/> Rubinkowo |
| <input type="checkbox"/> Chełmińskie | <input type="checkbox"/> Rudak |
| <input type="checkbox"/> Czerniewice | <input type="checkbox"/> Skarpa |
| <input type="checkbox"/> Grębocin-Bielawy | <input type="checkbox"/> Staromiejskie |
| <input type="checkbox"/> Jakubskie-Mokre | <input type="checkbox"/> Stawki |
| <input type="checkbox"/> Kaszczorek | <input type="checkbox"/> Wrzosy |
| <input type="checkbox"/> Podgórz | |

W ramach projektu planuje się:

1. W obrębie działek 1068, 1069, 1066/4, 1066/3, 1066/2, 1066/1, 1064, 1063/4, 1063/3, 1063/2, 1063/1, 1062, 1059/1, 1059/2, 1059/3, 1059/4, 1059/5, 1059/6, 1059/7, 1059/8, 1059/9, 1059/10, 1059/11, 1059/12, 1059/13, 1065, 1070, 1071, 1072, 1073, 1074 uprzątnięcie terenu (powierzchnia około 13,5 ha) z odpadów komunalnych i pozostałości po infrastrukturze wojskowej, tj. resztek betonowych i ceglanych elementów i budowli (około 40m³), odpadów komunalnych i wielkogabarytowych (meble, opony, złom, folie, dywany, resztki choinek, szkło, plastik, itp. W akcji sprzątania mogą uczestniczyć chętni mieszkańcy dzielnicy i sąsiednich osiedli. Zabezpieczenie pozostałości fortyfikacji – punktów strzelniczych, aby nie stanowiły zagrożenia dla bezpieczeństwa (zasypanie głębokich dziur, oczyszczenie wnętrza ze szkła i innych śmieci, zamknięcie dostępu do wnętrza aby nie nocowali tam bezdomni, oznakowanie budynku jako część fortyfikacji toruńskiej. Sprawdzenie saperskie miejsc wykonania ścieżek.
2. Opracowanie i stworzenie sieci 4 ścieżek edukacyjnych się w obrębie działek 1072, 1070 z 4 kierunków: nr 1 - od ul. Strzałowej w kierunku wydmy (dawnego kulochwytu), nr 2 od ul. Okólnej w kierunku wydmy, nr 3 od ul. Stara Droga w kierunku wydmy, nr 4 od osiedla Sosnowy Las w kierunku ul. Stara Droga (patrz plan) aby skanalizować ruch pieszy w obrębie lasu i wydmy. Każda ze ścieżek opatrzona byłaby w tablice edukacyjne oraz nasadzenia z odmian lokalnych następujących gatunków miododajnych: żarnowiec miotlasty (nr 1), jarzab pospolity (nr 2), wrzos zwyczajny (nr 3), lipa drobnolistna (nr 4) oraz miododajne byliny i krzewy. Ścieżki wyznaczone będą przez nasadzenia wzdłuż naturalnych „przedęptów”. Przewiduje się, że ścieżka nr 1 i 2 będą bez utwardzenia, wytyczenie ich wymagałoby jedynie delikatnego uporządkowania istniejącej roślinności i nowych nasadzeń i sporządzenie drewnianych pergoli przy wejściach; Ścieżka nr 3 poprowadzona jako drewniana kładka (szer. 1,5m, długości 130mb) na belkach od schodów od ul. Stara Droga do wydmy (kulomiotu) z drewnianymi schodami wchodzącymi (30mb) i schodzącymi (40mb) na kulomiot, ścieżka nr 4 (szer. 3m, długości około 350mb) ze żwiru lub kruszywa mineralnego aby była dostępna dla osób starszych i wózków dziecięcych. Każde ścieżki miałyby tabliczkę ze swoją zwyczajową nazwą „np. ścieżka jarzębinowa”. Zakup i ustawienie 4 szt. hoteli dla owadów przy ścieżkach edukacyjnych. Ustawienie stołu piknikowego z częściowym zadaszeniem na końcu ścieżki nr 4 od strony ul. Stara droga.
3. Opracowanie i ustawienie 4 tablic edukacyjnych dot. przyrody i historii tego miejsca w obrębie działek 1072, 1070.
4. Ustabilizowanie i zahamowanie spływania wydmy (dawnego kulochwytu) w kierunku ul. Stara Droga poprzez montaż płotków faszynowych (około 100 mb) i nasadzenie wrzosów (do około 200m²) – naturalnej roślinności wydmowej, podniesienie podmurówki betonowej lub w postaci bariery z wbitych pali na długości około 30m wraz z ustawieniem schodów umożliwiających pokonanie bariery spacerowiczom w kierunku wydmy (kulomiotu) w obrębie działek 107.
5. Stworzenie miejsc odpoczynku w okolicach każdej ze ścieżek (po 3 ławki na ścieżkę) oraz montaż trzech drewnianych leżaków i sznurowych hamaków w odosobnionym malowniczym miejscu lasu, dla stworzenia „strefy relaksu”.
6. Stworzenie „żłobka dla choinek” na terenie działki ew. 1070, gdzie mieszkańcy pobliskich osiedli będą mogli posadzić choinki po okresie Świąt Bożego Narodzenia. Do tego celu ustawiona zostanie tablica z regulaminem i zasadami nasadzeń. Pozwoli to na zagospodarowanie pasa buforowego pomiędzy planowaną w MPZM drogą, a osiedlem Sosnowy Las. Ponadto stanie się symbolem sugerującym opiekę nad terenem zielonym, gdzie nasadzone drzewa mogą mieć opiekunów, nadawane imiona itp.
7. Ustawienie 4 koszy zamkniętych 120 l na odpady komunalne zmieszane na początku każdej ze ścieżek edukacyjnych, przy drodze publicznej.
8. Ustawienie stojaków na rowery (4-8 szt.) na początku każdej ze ścieżek.
9. Przygotowanie 1 miejsca parkingowego dla obsługi technicznej i 1 dla niepełnosprawnych przy ul. Stara Droga (2 szt. po 3,5mx5m). Miejsca parkingowe z nawierzchnią w postaci geokraty lub ażurowych płyt betonowych wypełnionych ziemią i obsianych trawą.
10. Utworzenie na polanie przy ścieżce nr 4 ekologicznego, leśnego placu zabaw w konsultacji ze specjalistą od leśnej pedagogiki wraz z 2 stolikami dla rodziców (miejsce piknikowe) oraz „domku na drzewie” lub rosnącego szałas przy przewróconym drzewie w okolicach ścieżki nr 3.
11. Utworzenie na skraju wydmy (kulochwyte) bezpiecznego toru do zjeżdżania na sankach w miejscu, gdzie aktualnie dzieci zjeżdżają między pojedynczymi małymi drzewami (do 20cm średnicy) – delikatne wyrównanie i oznakowanie.

D.

Proszę opisać, co dokładnie ma zostać wykonane, podać główne działania związane z realizacją zadania, podać uzasadnienie dla realizacji projektu:

E. LOKALIZACJA, MIEJSCE REALIZACJI

Ulica, numer, rejon ulic, numer działki, inne istotne informacje na temat lokalizacji

Obszar między ulicami Strzałową, Podgórską, Starą Drogą i osiedlem Sosnowy Las, obszar 132.19. MPZP (poz. 2277 z dn. 04.05.2020).
Działki nr 1068, 1069, 1066/4, 1066/3, 1066/2, 1066/1, 1064, 1063/4, 1063/3, 1063/2, 1063/1, 1062, 1059/1, 1059/2, 1059/3, 1059/4, 1059/5, 1059/6, 1059/7, 1059/8, 1059/9, 1059/10, 1059/11, 1059/12, 1059/13, 1065, 1070, 1071, 1072, 1073, 1074 obręb 66;

F. OPIS PROJEKTU NA STRONĘ INTERNETOWĄ

Proszę podać opis projektu, który zostanie opublikowany na stronie internetowej (maksymalnie 1 200 znaków ze spacjami):

Chcemy stworzyć Przestrzeń Relaksu i Rekreacji na „Wydmie Rudackiej” (między ulicami Okólna, Strzałowa i Podgórska), nie naruszając jej unikalnego, dzikiego charakteru. „Wydma Rudacka” to nasz lokalny skarb, można tam poczuć się jak w lesie ledwie dwa kroki od ulic. Chcemy aby Lewobrzeże rozwijało się, zapewniając mieszkańcom naturalne, zielone miejsca dla pikników rodzinnych, spacerów z psem i odkrywania przez dzieci przyrody. Co zrobimy? Gruntownie uprzątniemy cały teren ze wszystkich odpadów (też bardzo dużych), zamontujemy kilka ławek, drewnianych leżaków i hamaków w malowniczych punktach, stworzymy leśny, ekologiczny plac zabaw i miejsce piknikowe, „żłobek na choinki” gdzie będzie można wsadzać drzewka po Bożym Narodzeniu i naturalny tor do zjeżdżania na sankach; utwardzimy naturalnym tworzywem jedną ścieżkę od strony Starej Drogi dla wózków, zamontujemy stojaki na rowery, tablice edukacyjne o lokalnej przyrodzie i kosze na śmieci przy Strzałowej, Okólnej i Starej Drodze, nasadzimy lokalne gatunki roślin typowe dla środowisk wydmowych aby chronić wydmę i zwiększyć bioróżnorodność, stworzymy naturalne wejścia na istniejące ścieżki. Cała infrastruktura będzie miała ekologiczny naturalny design.

G. SZACUNKOWY KOSZT PROJEKTU

Pkt 1. Łącznie szacowany koszt – 100000,00 Część odpadów betonowych i ceglanych można odzyskać ograniczając koszt. Odzysk odpadów polegał będzie na kruszeniu odpadów pobudowlanych z grupy 17 w celu uzyskania materiału budowlanego – kruszywa w procesie R12.)

Pkt 2. Łącznie szacowany koszt – 170000,00

Pkt 3. Łącznie szacowany koszt – 10000,00

Pkt 4. Łącznie szacowany koszt – 35000,00

Pkt 5. Łącznie szacowany koszt – 20000,00

- Pkt 6. Łącznie szacowany koszt – 500,00
Pkt 7. Łącznie szacowany koszt – 1000,00
Pkt 8. Łącznie szacowany koszt – 8000,00
Pkt 9. Łącznie szacowany koszt – 10000,00
Pkt 10. Łącznie szacowany koszt – 150000,00
Pkt 11. Łącznie szacowany koszt – 5000,00

RAZEM 499 500,00 brutto

H. ZAŁĄCZNIKI

- Lista poparcia dla projektu (obowiązkowe)
 Oświadczenie podmiotu zewnętrznego o współpracy, (patrz §13 ust.4 pkt 4 Regulaminu) *
 Mapy**
 Zdjęcia**
 Inne (np. dodatkowe ekspertyzy, rekomendacje, analizy prawne)**

* Jeśli realizacja wymaga współpracy z podmiotem zewnętrznym
**Informacja nieobowiązkowa

I. OŚWIADCZENIA


1. Dla wnioskodawców, którzy w momencie składania wniosku ukończyli 18. rok życia

Oświadczam, że:

- 1) W dniu złożenia wniosku do Budżetu obywatelskiego w Toruniu mam ukończone 18 lat;
- 2) Dane podane w formularzu wniosku są prawdziwe i aktualne;
- 3) Zapoznałem/am się i akceptuję Regulamin budżetu obywatelskiego w Toruniu;
- 4) Zapoznałem/am się z klauzulą informacyjną dotyczącą przetwarzania danych osobowych w procedurze Budżetu obywatelskiego w Toruniu, znajdującą się na ostatniej stronie formularza wniosku;
- 5) Ponoszę odpowiedzialność prawną za dane i informacje zamieszczone w formularzu wniosku.

Toruń,

Data:



2. Dla rodzica / opiekuna prawnego osoby małoletniej składającej projekt, która w momencie składania wniosku nie ukończyła 18. roku życia

Oświadczam, że:

- 1) Jestem rodzicem / opiekunem prawnym osoby składającej niniejszy projekt w ramach Budżetu obywatelskiego w Toruniu;
- 2) Akceptuję udział mojego dziecka / podopiecznego w procedurze Budżetu obywatelskiego w Toruniu;
- 3) Zapoznałem/am się z treścią projektu składanego przez moje dziecko / podopiecznego;
- 4) Potwierdzam prawdziwość i aktualność danych, które zostały podane w formularzu;
- 5) Zapoznałem/am się z klauzulą informacyjną dotyczącą przetwarzania danych osobowych w procedurze Budżetu obywatelskiego w Toruniu, znajdującą się na ostatniej stronie formularza wniosku;
- 6) Ponoszę odpowiedzialność prawną za wszelkie dane zamieszczone w formularzu wniosku.

Toruń,

Data:

Czytelny podpis składającego wniosek:

