

*Y. M. ...
S. ...
A. M. ...
K. ...
A. ...*

00685

URZĄD MIASTA TORUNIA
Wydział Komunikacji Społecznej i Informacji
SEKRETARIAT
data wpływu 30. 06. 2020
L. dz.


Załącznik nr 1
do Regulaminu budżetu obywatelskiego
w Toruniu
przyjętego uchwałą nr 52/19
Rady Miasta Torunia z dnia 7 lutego 2019r.

**FORMULARZ ZGŁASZANIA PROJEKTÓW
DO BUDŻETU OBYWATELSKIEGO W TORUNIU NA 2021 R.**

UWAGA!!!

- Prosimy o czytelne wypełnienie formularza.
- Formularz można też wypełnić za pomocą Internetu, a następnie wydrukować i przynieść lub przysłać do Urzędu Miasta Torunia. Zatrzyj na www.budzet.torun.pl

A. WNIOSKODAWCA:



B. NAZWA PROJEKTU (maksymalnie 10 słów):

Kwietne łąki.

C. TYP PROJEKTU (zaznacz jedną pozycję):

- projekt ogólnomiejski
- projekt lokalny

W przypadku zaznaczenia opcji „projekt lokalny” wskaż okręg (pułę środków):

- | | |
|---|--|
| <input type="checkbox"/> Bielawy-Grębocin | <input type="checkbox"/> Rubinkowo |
| <input type="checkbox"/> Bydgoskie | <input type="checkbox"/> Rudak |
| <input type="checkbox"/> Chełmińskie | <input type="checkbox"/> Skarpa |
| <input type="checkbox"/> Czerniewice | <input type="checkbox"/> Staromiejskie |
| <input type="checkbox"/> Jakubskie-Mokre | <input type="checkbox"/> Stawki |
| <input type="checkbox"/> Kaszczorek | <input type="checkbox"/> Wrzosy |
| <input type="checkbox"/> Podgórz | |

D. OPIS PROJEKTU

Proszę opisać, co dokładnie ma zostać wykonane, podać główne działania związane z realizacją zadania, podać uzasadnienie dla realizacji projektu:

Zagospodarowanie wskazanych we wniosku terenów kwietnymi łąkami.

Uzasadnienie:

Łąki zachowują więcej wilgotności niż niskie trawniki, łagodzą skutki suszy dzięki głębokiemu i rozbudowanemu systemowi korzeniowemu. Prowadzi to do poprawy mikroklimatu miasta i minimalizuje odczuwalność np. wysokich temperatur w upalne dni. Nie potrzebują nawozów i środków ochrony roślin, ani intensywnego podlewania, gromadzą za to wodę deszczową, tworzą lepszy mikroklimat w mieście, zapobiegają nagrzewaniu się powierzchni gleby. Łąka kwietna nie wymaga regularnego koszenia, co przynosi spore oszczędności finansowe. Łąkę wystarczy skosić dwa razy w ciągu roku, a trawniki koszone są w sezonie kilka a czasem kilkanaście razy. Wielobarwne łąki - oprócz walorów estetycznych - oczyszczają powietrze i glebę z zanieczyszczeń, kumulują wilgoć oraz wabią m.in. pszczoły, trzmiele, motyle, ćmy i inne pożyteczne owady, będące zapylaczami roślin.

E. LOKALIZACJA, MIEJSCE REALIZACJI

Ulica, numer, rejon ulic, numer działki, inne istotne informacje na temat lokalizacji

- a) działki nr 2/3, 5/4, 55/1 w obrębie 11, przy ul. **Warneńczyka 2-4, 6-8, 10-12, Bażyńskich 2-8**, stanowiące współwłasność MSM (własność odrębna), dla których w Sądzie Rejonowym w Toruniu VI Wydział KW prowadzona jest księga wieczysta KW nr TO1T/00017234/1,
- działki nr 237/6, 243/3, 237/5, 241/4 w obrębie 9, przy ul. **Galczyńskiego 53-55, 57-59, ul. Kraszewskiego 46-50, ul. Matejki 61, 65**, stanowiące współwłasność MSM (własność odrębna), dla których w Sądzie Rejonowym w Toruniu VI Wydział KW prowadzona jest księga wieczysta KW nr TO1T/00000208/8,
- działka nr 152/2 w obrębie 9, przy ul. **Tuwima 10**, stanowiąca współwłasność MSM (własność odrębna) dla której w Sądzie Rejonowym w Toruniu VI Wydział KW prowadzona jest księga wieczysta KW nr TO1T/00065491/1,
- działka nr 231/4 w obrębie 5, przy ul. **Szosa Okrężna 6-10B**, stanowiąca współwłasność MSM (własność odrębna) dla której w Sądzie Rejonowym w Toruniu VI Wydział KW prowadzona jest księga wieczysta KW nr TO1T/00034892/6,
- działki nr 573/5, 584/1, 589/1 w obrębie 3, przy ul. **Wybickiego 34-40**, stanowiące współwłasność MSM (własność odrębna), dla których w Sądzie Rejonowym w Toruniu VI Wydział KW prowadzona jest księga wieczysta KW nr TO1T/00001261/4,
- działka nr 573/7 w obrębie 3, przy ul. **Wybickiego 40A-40B**, stanowiąca współwłasność MSM (własność odrębna) dla której w Sądzie Rejonowym w Toruniu VI Wydział KW prowadzona jest księga wieczysta KW nr TO1T/00076134/1,
- działki nr 615/5, 615/7 w obrębie 3, przy ul. **Wybickiego 16-16D, 22-22E**, stanowiące współwłasność MSM (własność odrębna), dla których w Sądzie Rejonowym w Toruniu VI Wydział KW prowadzona jest księga wieczysta KW nr TO1T/00065254/8,
- b) działka nr 62/8 w obrębie 11, przy ul. **Przy Kaszowniku 27a**, stanowiąca własność MSM, dla której w Sądzie Rejonowym w Toruniu VI Wydział KW prowadzona jest księga wieczysta KW nr TO1T/00013424/2.
- c) działka nr **198, ul. Warneńczyka**, obręb 11, której właścicielem jest Gmina Miasta Toruń a zarządcą Miejski Zarząd Dróg w Toruniu,
- d) działka nr **57/2, ul. Przy Kaszowniku 25**, obręb 11, której właścicielem jest Gmina Miasta Toruń,
- e) działka nr **597/3, droga dojazdowa do ul. Wybickiego**, obręb nr 3, której właścicielem jest Gmina Miasta Toruń

F. OPIS PROJEKTU NA STRONĘ INTERNETOWĄ

Proszę podać opis projektu, który zostanie opublikowany na stronie internetowej (maksymalnie 1 200 znaków ze spacjami):

Zagospodarowanie terenów położonych w Toruniu przy: ul. Warneńczyka 2-4, 6-8, 10-12, Bażyńskich 2-8; ul. Przy Kaszowniku 25, 27a; trasa wzdłuż ul. Warneńczyka; ul. Gałczyńskiego 53-55, 57-59; ul. Kraszewskiego 46-50; ul. Szosa Okrężna 6-10B; ul. Tuwima 10, ul. Matejki 61, 65, ul. Wybickiego 34-40, 40A-40B, ul. Wybickiego 16-16D, 22-22E kwietnymi łąkami.

Uzasadnienie:

Łąki zachowują więcej wilgotności niż niskie trawniki, łagodzą skutki suszy dzięki głębokiemu i rozbudowanemu systemowi korzeniowemu. Prowadzi to do poprawy mikroklimatu miasta i minimalizuje odczuwalność np. wysokich temperatur w upalne dni. Nie potrzebują nawozów i środków ochrony roślin, ani intensywnego podlewania, gromadzą za to wodę deszczową, tworzą lepszy mikroklimat w mieście, zapobiegają nagrzewaniu się powierzchni gleby. Łąka kwietna nie wymaga regularnego koszenia, co przynosi spore oszczędności finansowe. Łąkę wystarczy skosić dwa razy w ciągu roku, a trawniki koszone są w sezonie kilka - kilkanaście razy. Wielobarwne łąki - oprócz walorów estetycznych - oczyszczają powietrze i glebę z zanieczyszczeń, kumulują wilgoć oraz wabią pożyteczne owady np. pszczoły, trzmiele będące zapylaczami roślin.

G. SZACUNKOWY KOSZT PROJEKTU

Proszę podać szacunkowy koszt realizacji projektu, z podziałem na poszczególne elementy składowe:

1. ul. Wybickiego 34-40, 40A-40B, 16-16D, 22-22E
– 3.600 m² - 90.000,00 zł (rekultywacja terenu i nasadzenie traw)
2. ul. Gałczyńskiego 53-55, 57-59; ul. Kraszewskiego 46-50; ul. Szosa Okrężna 6-10B; ul. Tuwima 10, ul. Matejki 61, 65
– 12.700 m² – 317.500 zł (rekultywacja terenu i nasadzenie traw) + dodatkowy koszt przy ul. Tuwima 10 i ul. Matejki 61,65 (usunięcie asfaltu) – 700 m² – 42.000 zł
3. ul. Warneńczyka 2-4, 6-8, 10-12, Bażyńskich 2-8
– 3.696 m² - 92.400,00 zł
4. ul. Przy Kaszowniku 27a
– 1.414 m² – 35.350,00 zł
łącznie: 577.250,00 zł netto

H. ZAŁĄCZNIKI

- Lista poparcia dla projektu (obowiązkowe)
- Oświadczenie podmiotu zewnętrznego o współpracy, (patrz §13 ust.4 pkt 4 Regulaminu) *
- Mapy**
- Zdjęcia**
- Inne (np. dodatkowe ekspertyzy, rekomendacje, analizy prawne)**

* Jeśli realizacja wymaga współpracy z podmiotem zewnętrznym

****Informacja nieobowiązkowa**

I. OŚWIADCZENIA

1. Dla wnioskodawców, którzy w momencie składania wniosku ukończyli 18. rok życia

Oświadczam, że:

- 1) W dniu złożenia wniosku do Budżetu obywatelskiego w Toruniu mam ukończone 18 lat;
- 2) Dane podane w formularzu wniosku są prawdziwe i aktualne;
- 3) Zapoznałem/am się i akceptuję Regulamin budżetu obywatelskiego w Toruniu;
- 4) Zapoznałem/am się z klauzulą informacyjną dotyczącą przetwarzania danych osobowych w procedurze Budżetu obywatelskiego w Toruniu, znajdującą się na ostatniej stronie formularza wniosku;
- 5) Ponoszę odpowiedzialność prawną za dane i informacje zamieszczone w formularzu wniosku.

Toruń,

Data:

29.06.2020

2. Dla rodzica / opiekuna prawnego osoby małoletniej składającej projekt, która w momencie składania wniosku nie ukończyła 18. roku życia

Oświadczam, że:

- 1) Jestem rodzicem / opiekunem prawnym osoby składającej niniejszy projekt w ramach Budżetu obywatelskiego w Toruniu;
- 2) Akceptuję udział mojego dziecka / podopiecznego w procedurze Budżetu obywatelskiego w Toruniu;
- 3) Zapoznałem/am się z treścią projektu składanego przez moje dziecko / podopiecznego;
- 4) Potwierdzam prawdziwość i aktualność danych, które zostały podane w formularzu;
- 5) Zapoznałem/am się z klauzulą informacyjną dotyczącą przetwarzania danych osobowych w procedurze Budżetu obywatelskiego w Toruniu, znajdującą się na ostatniej stronie formularza wniosku;
- 6) Ponoszę odpowiedzialność prawną za wszelkie dane zamieszczone w formularzu wniosku.

Toruń,

Data:

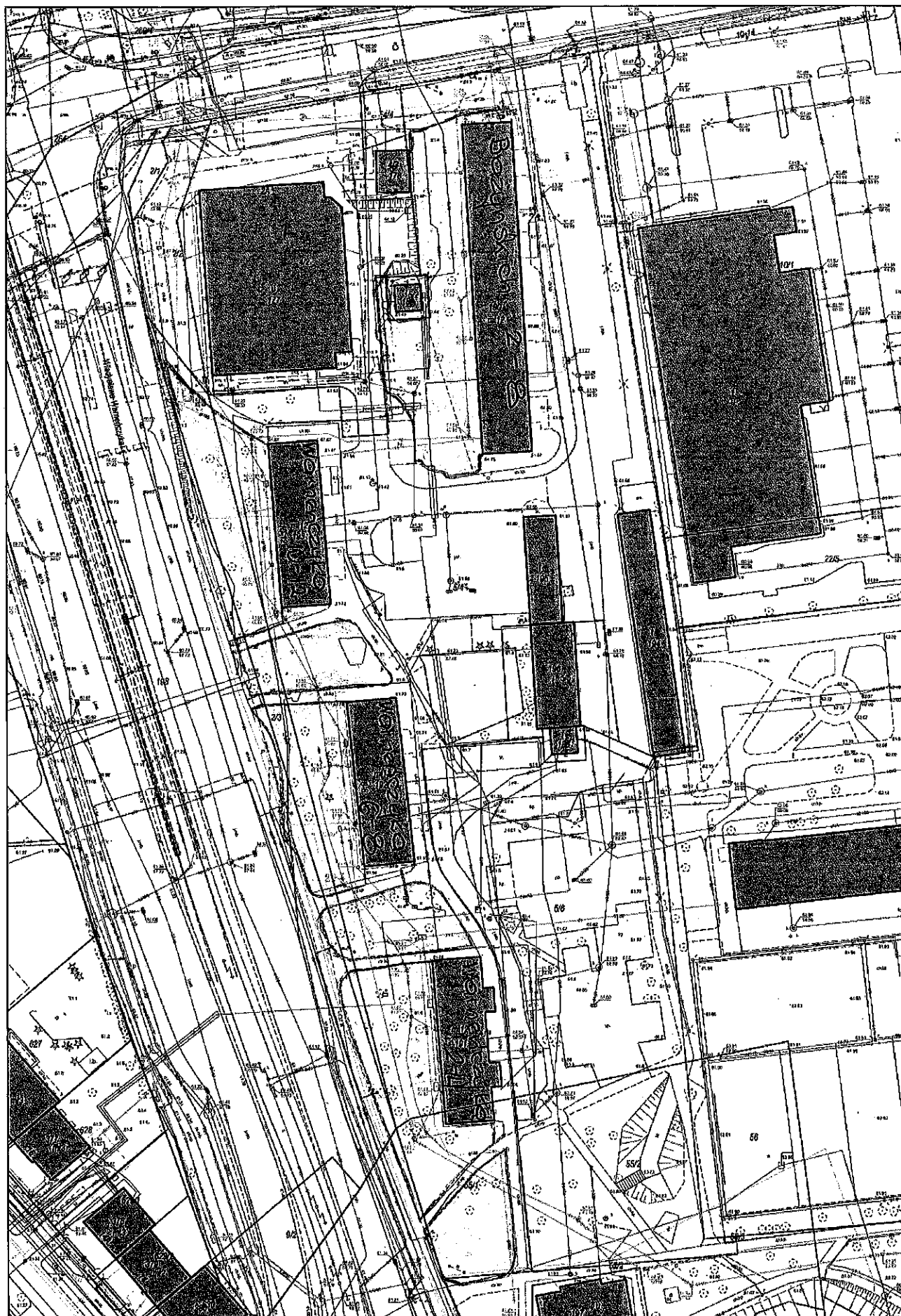
Czytelny podpis składającego wniosek:

Tereny proponowane do zagospodarowania kąką kwietną.

15-06-2020

Dokument bez mocy prawnej.

Wydruk mapy z systemu WebEWID



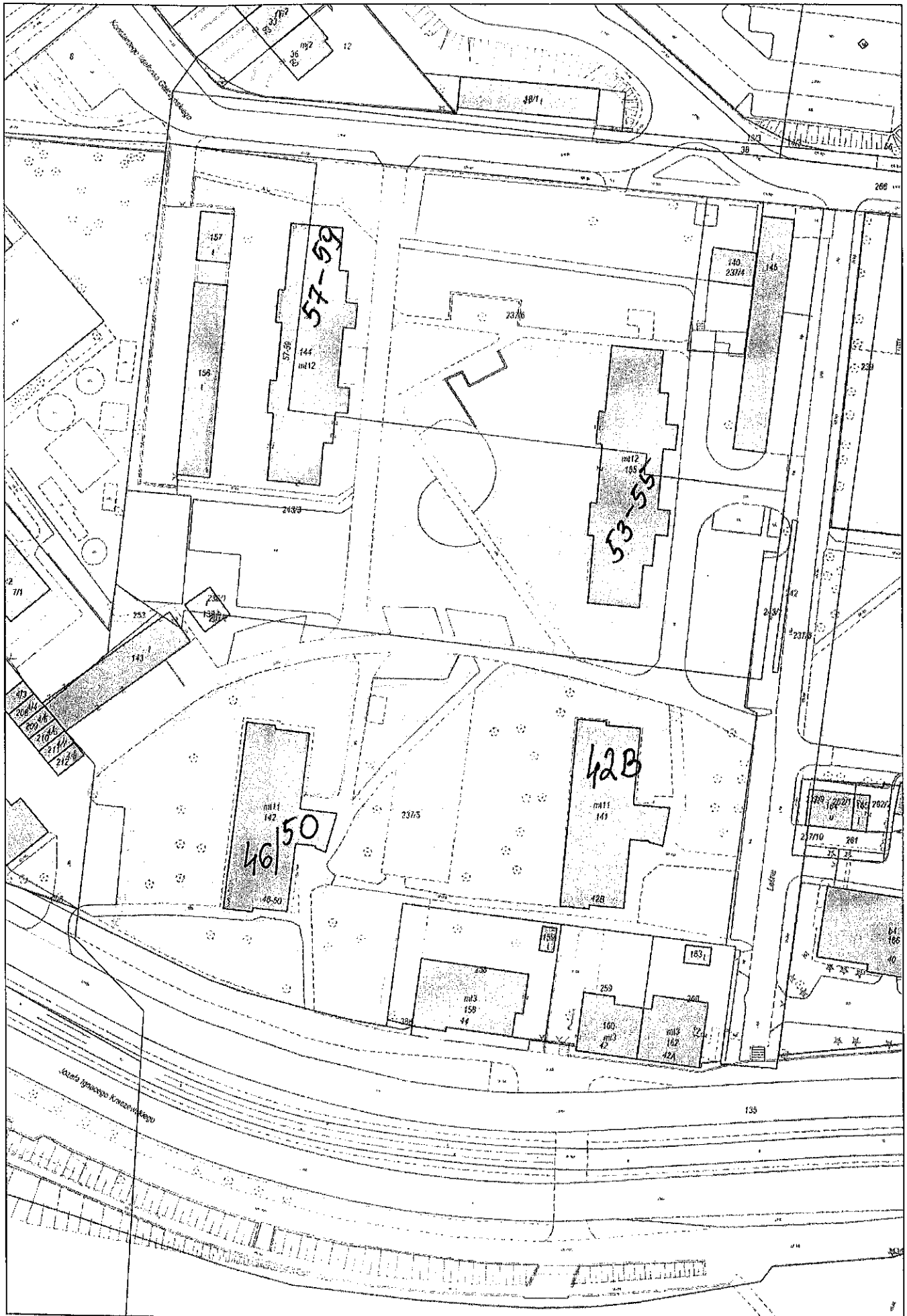
Wydruk w skali 1:1000

Wydruk z systemu WebEWID

Sporządził: Gooa

Udostępniane informacje nie są dokumentami w postępowaniach administracyjnych i innych. Materiały zawierające informacje z powiatowego zasobu geodezyjnego i kartograficznego (w tym dane z operatu ewidencji gruntów i budynków Urzędu Miasta Torunia) należy zamawiać w Wydziale Geodezji. Dokumenty zawierające inne informacje przetwarzane w Wewnętrznym Portalu Mapowym należy zamawiać w wydziałach merytorycznych, odpowiedzialnych za aktualizację tych danych.

Galczyńskiego 53, 59; Kraszewskiego 46/50, 42B

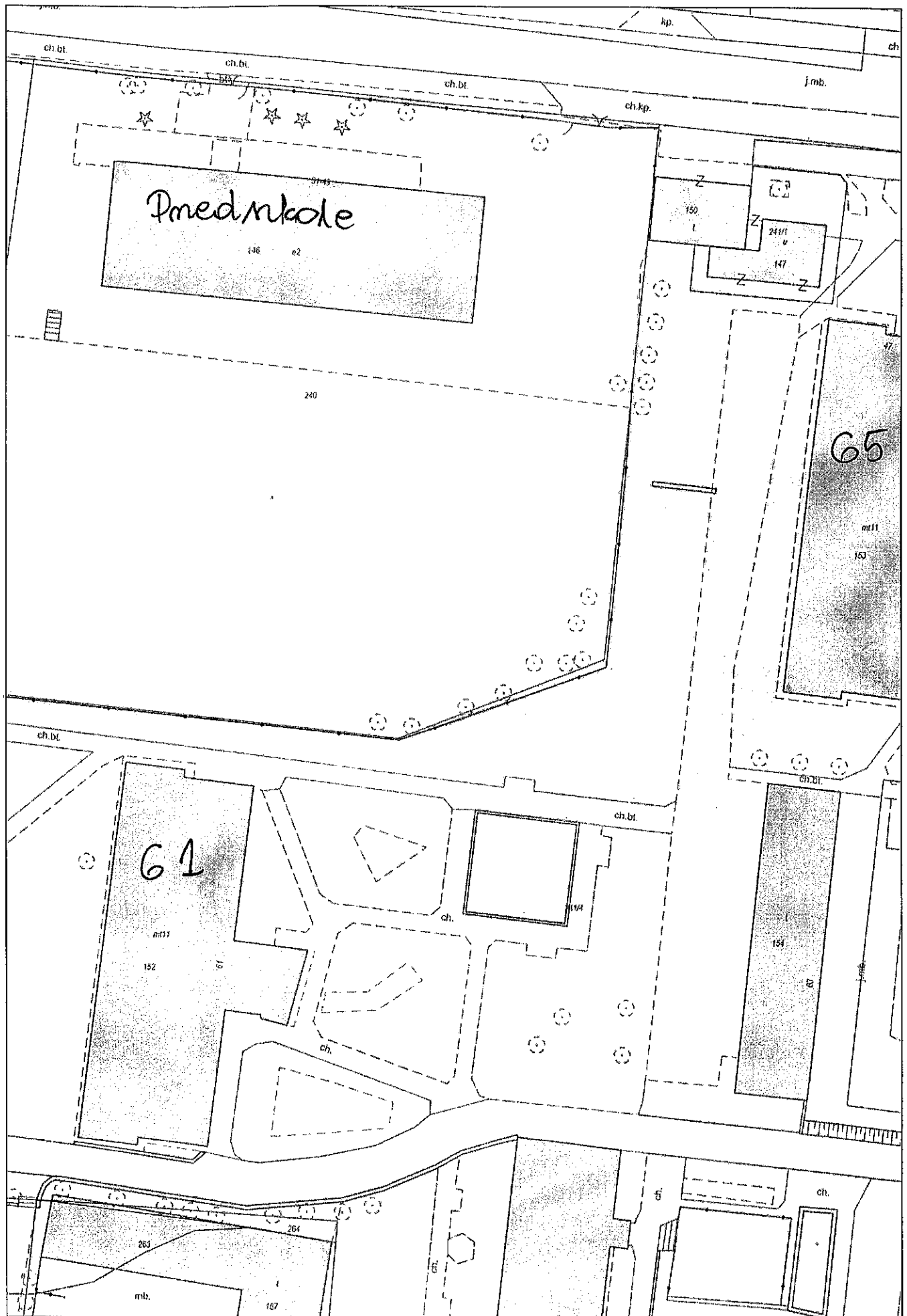


Wydruk w skali 1:1000

Wydruk z systemu WebEWID

Sporządził: Gooa

Udostępniane informacje nie są dokumentami w postępowaniach administracyjnych i innych. Materiały zawierające informacje z powiatowego zasobu geodezyjnego i kartograficznego (w tym dane z operatu ewidencji gruntów i budynków Urzędu Miasta Torunia) należy zamawiać w Wydziale Geodezji. Dokumenty zawierające inne informacje przetwarzane w Wewnętrznym Portalu Mapowym należy zamawiać w wydziałach merytorycznych, odpowiedzialnych za aktualizację tych danych.



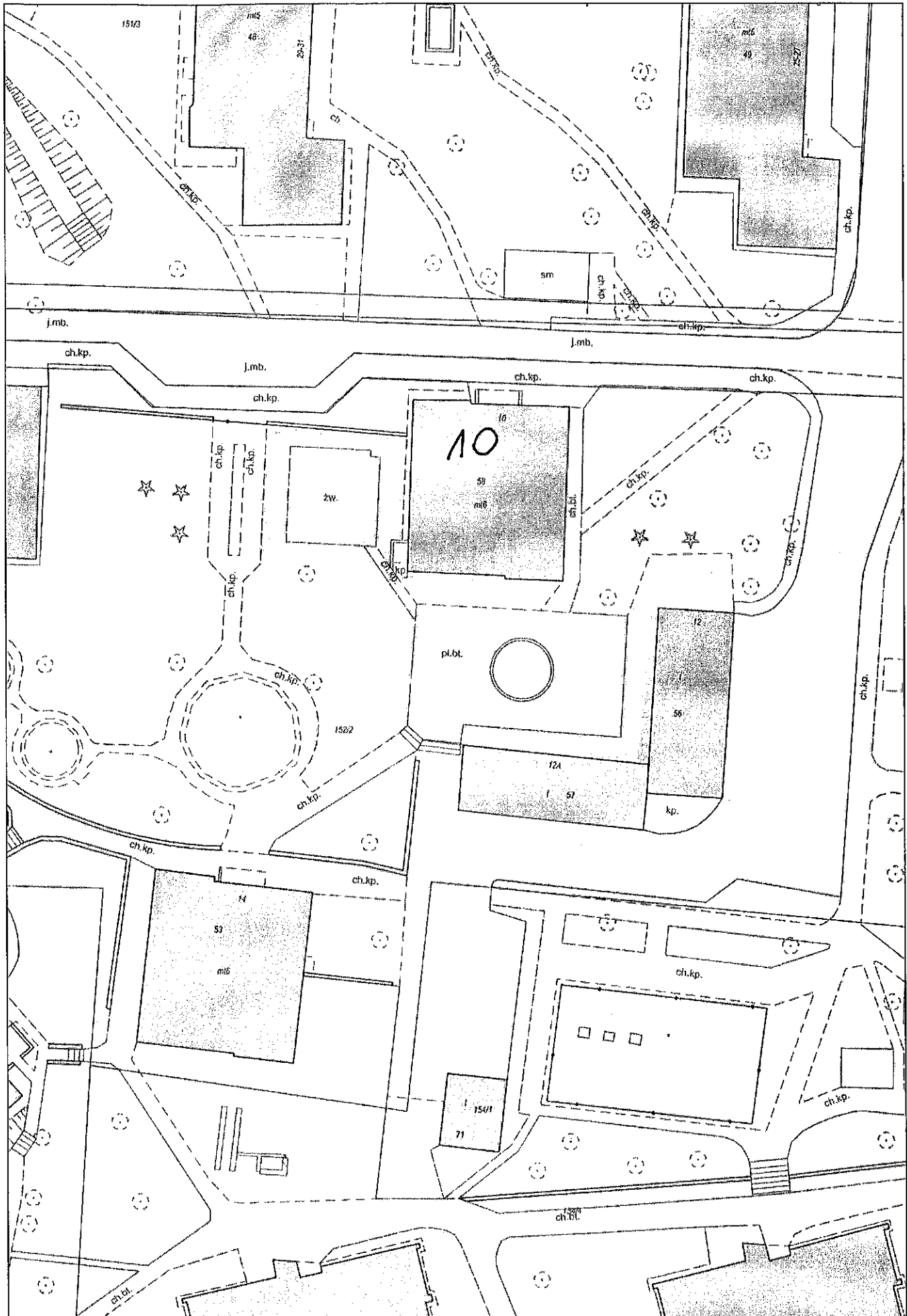
Wydruk w skali 1:500

Wydruk z systemu WebEWID

Sporządził: Gooa

Udostępnione informacje nie są dokumentami w postępowaniach administracyjnych i innych. Materiały zawierające informacje z powiatowego zasobu geodezyjnego i kartograficznego (w tym dane z operatu ewidencji gruntów i budynków Urzędu Miasta Torunia) należy zamawiać w Wydziale Geodezji. Dokumenty zawierające inne informacje przetwarzane w Wewnętrznym Portalu Mapowym należy zamawiać w wydziałach merytorycznych, odpowiedzialnych za aktualizację tych danych.

Tuwima 10

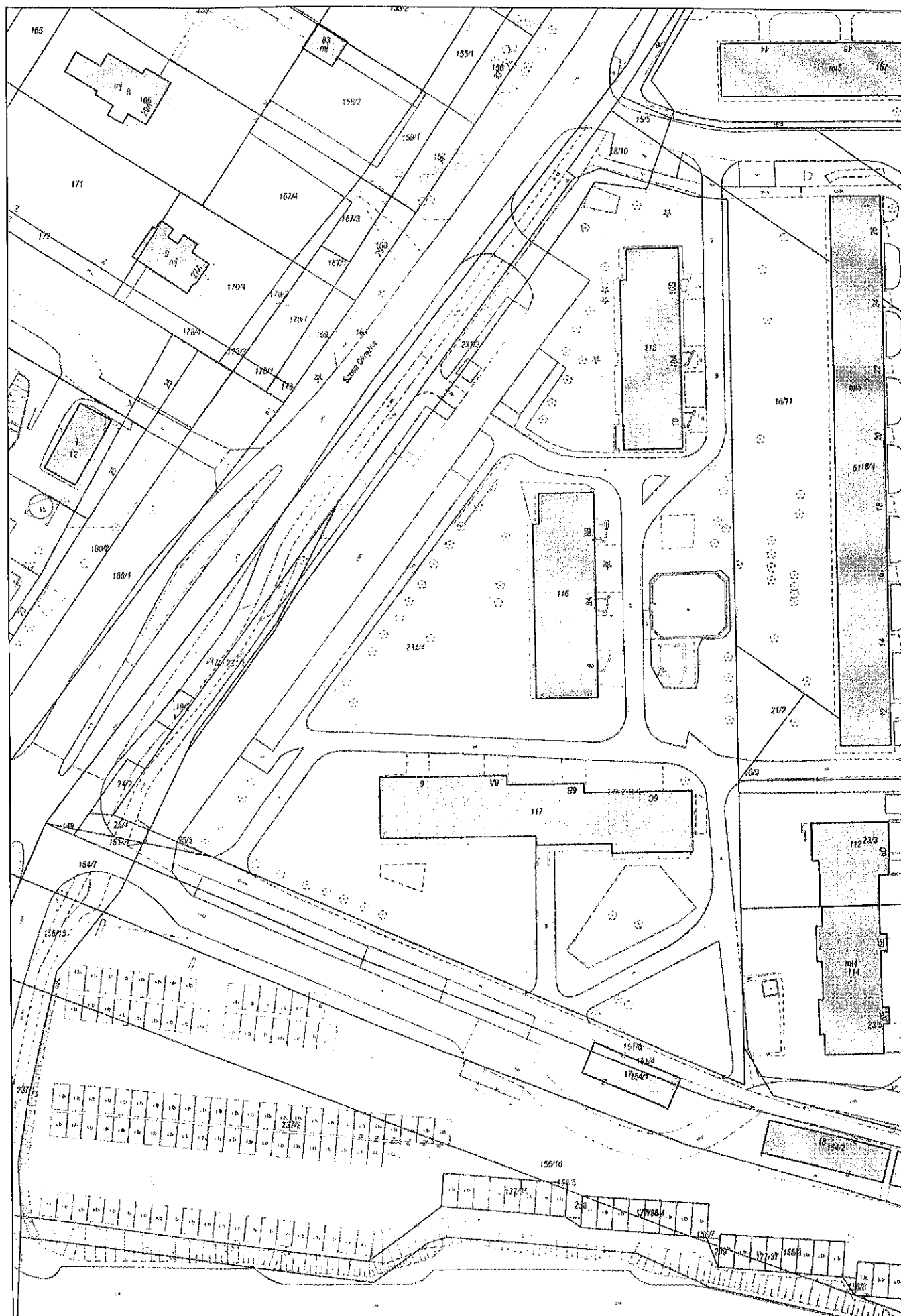


Wydruk w skali 1:500

Wydruk z systemu WebEWID

Sporządzili: Gooa

Udostępniane informacje nie są dokumentami w postępowaniach administracyjnych i innych. Materiały zawierające informacje z powiatowego zasobu geodezyjnego i kartograficznego (w tym dane z operatu ewidencji gruntów i budynków Urzędu Miasta Torunia) należy zamawiać w Wydziale Geodezji. Dokumenty zawierające inne informacje przetwarzane w Wewnętrznym Portalu Mapowym należy zamawiać w wydziałach merytorycznych, odpowiedzialnych za aktualizację tych danych.

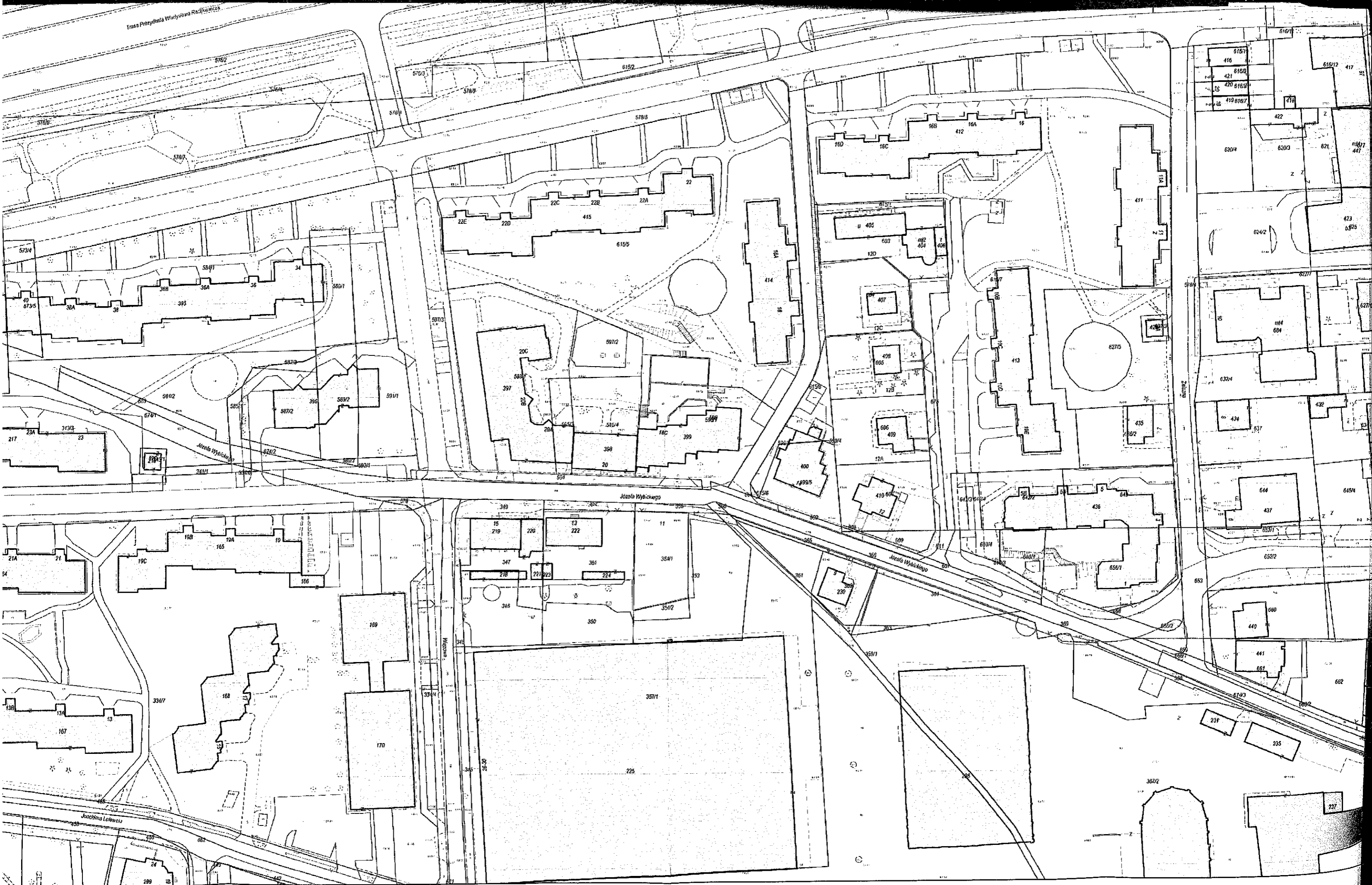


Wydruk w skali 1:1000

Wydruk z systemu WebEWID

Sporządził: Gooa

Udostępniane informacje nie są dokumentami w postępowaniach administracyjnych i innych. Materiały zawierające informacje z powiatowego zasobu geodezyjnego i kartograficznego (w tym dane z operatu ewidencji gruntów i budynków Urzędu Miasta Torunia) należy zamawiać w Wydziale Geodezji. Dokumenty zawierające inne informacje przetwarzane w Wewnętrznym Portalu Mapowym należy zamawiać w wydziałach merytorycznych, odpowiedzialnych za aktualizację tych danych.



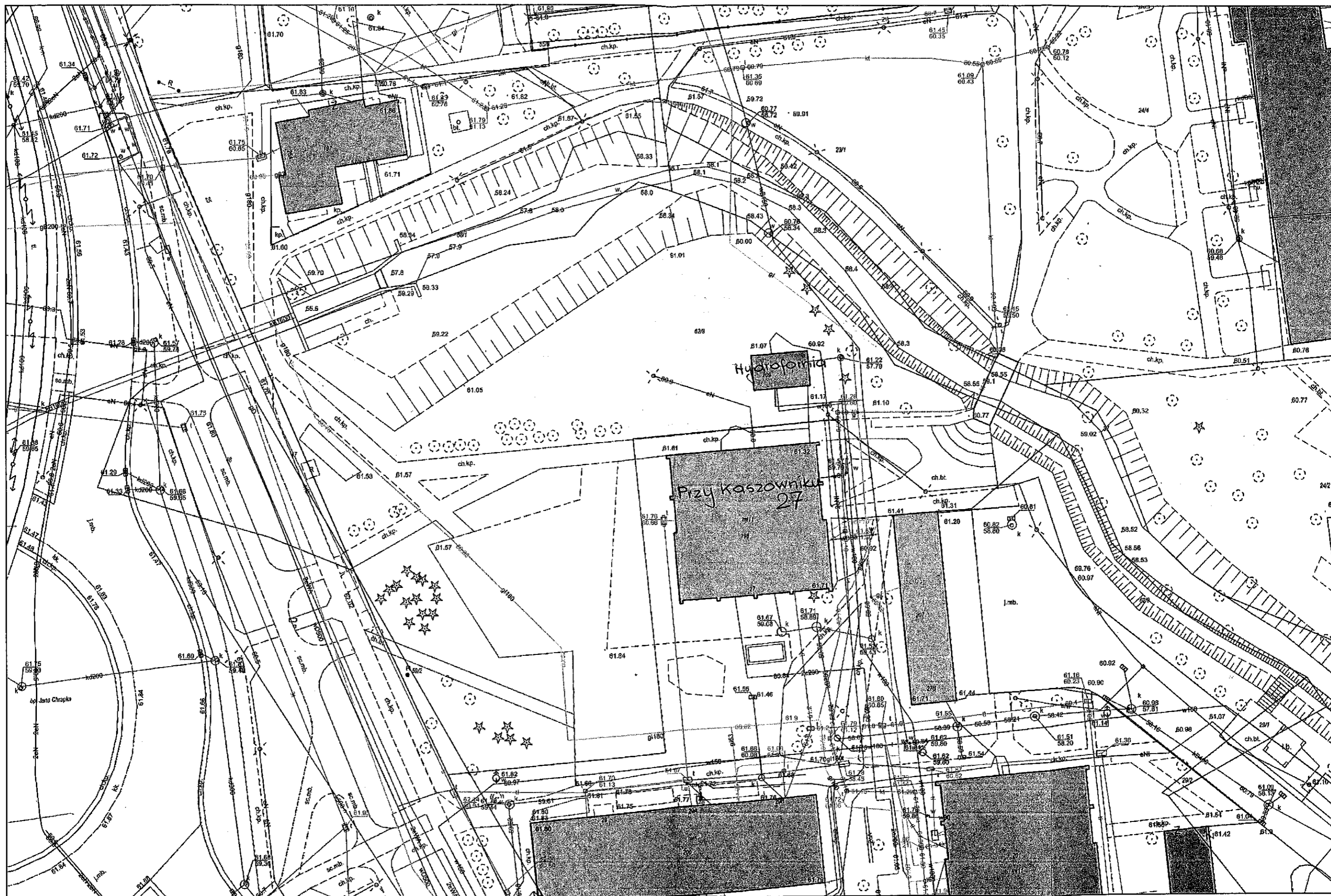
Wydruk z systemu WebEWID

zjnych i innych. Materiały zawierające informacje z powiatowego zasobu geodezyjnego i kartograficznego (w tym dane z operatu ewidencji gruntów i budynków Urzędu Miasta Torunia) należy zamawiać w Wydziale Geodezji. Dokumenty zawierające inne informacje przetwarzane w Wewnętrznym Portalu Mapowym należy zamawiać w wydziałach merytorycznych, odpowiedzialnych za aktualizację tych danych.

Sporządził

Tereny proponowane do zagospodarowania taką kwietną.

Wydruk mapy z systemu WebEWID



Wydruk w skali 1:500

Wydruk z systemu WebEWID

Sporządził: Gooa

Udostępniane informacje nie są dokumentami w postępowaniach administracyjnych i innych. Materiały zawierające informacje z powiatowego zasobu geodezyjnego i kartograficznego (w tym dane z operatu ewidencji gruntów i budynków Urzędu Miasta Torunia) należy zamawiać w Wydziale Geodezji. Dokumenty zawierające inne informacje przetwarzane w Wewnętrznym Portalu Mapowym należy zamawiać w wydziałach merytorycznych, odpowiedzialnych za aktualizację tych danych.