

*Prin. OACI+ WP
System
M. M. K. M. T. M.
Andrzej*

URZĄD MIASTA TORUNIA
Wydział Komunikacji Społecznej i Informacji
SEKRETARIAT
data wpływu 30. 06. 2020
L. dz.

JM0163


Załącznik nr 1
do Regulaminu budżetu obywatelskiego
w Toruniu
przyjętego uchwałą nr 52/19
Rady Miasta Torunia z dnia 7 lutego 2019r.

**FORMULARZ ZGŁASZANIA PROJEKTÓW
DO BUDŻETU OBYWATELSKIEGO W TORUNIU NA 2021 R.**

UWAGA!!!

- Prosimy o czytelne wypełnienie formularza.
- Formularz można też wypełnić za pomocą Internetu, a następnie wydrukować i przynieść lub przysłać do Urzędu Miasta Torunia. Zajrzyj na www.budzet.torun.pl

A. WNIOSKODAWCA:



B. NAZWA PROJEKTU (maksymalnie 10 słów):

Nowy ład przy Strudze Toruńskiej

C. TYP PROJEKTU (zaznacz jedną pozycję):

- projekt ogólnomiejski
 projekt lokalny

W przypadku zaznaczenia opcji „projekt lokalny” wskaż okręg (pulę środków):

- | | |
|---|--|
| <input type="checkbox"/> Bielawy-Grębocin | <input type="checkbox"/> Rubinkowo |
| <input type="checkbox"/> Bydgoskie | <input type="checkbox"/> Rudak |
| <input type="checkbox"/> Chełmińskie | <input type="checkbox"/> Skarpa |
| <input type="checkbox"/> Czerniewice | <input type="checkbox"/> Staromiejskie |
| <input checked="" type="checkbox"/> Jakubskie-Mokre | <input type="checkbox"/> Stawki |
| <input type="checkbox"/> Kaszczorek | <input type="checkbox"/> Wrzosa |
| <input type="checkbox"/> Podgórz | |

D. OPIS PROJEKTU

Proszę opisać, co dokładnie ma zostać wykonane, podać główne działania związane z realizacją zadania, podać uzasadnienie dla realizacji projektu:

Wykonanie utwardzenia nawierzchni terenu przed garażami zlokalizowanymi wzdłuż Strugi Toruńskiej (wjazd od ul. Wojska Polskiego) oraz wyznaczenie miejsc parkingowych pozwalających mieszkańcom na bezkolizyjny z wjazdami do garaży postój.

Cel pośredni: Uporządkowanie miejsca w otulinie Strugi Toruńskiej – mającej liczne walory środowiskowe, historyczne, przyrodnicze oraz potencjał do kreowania przestrzeni dla aktywnego wypoczynku i rekreacji. Stworzenie przestrzeni przyjaznej zarówno dla pieszych jak i kierowców. Wzdłuż Strugi ulokowany jest ciąg garaży. Znajduje się także alejka dla pieszych. Przed garażami jeszcze 2,5 roku temu znajdował się teren zieleni, a ruch samochodowy odbywał się tylko w formie dojazdu właścicieli garaży do swoich nieruchomości.

Obecnie teren jest zaniedbany i rozjeżdżony. Z uwagi na brak miejsc postojowych w dzielnicy, mieszkańcy okolicznych bloków wykorzystali istniejący teren do celów parkingowych. Zieleń została rozjeżdżona, dojazd do garaży jest utrudniony, a czasami nawet niemożliwy z uwagi na parkujące prostopadle do Strugi, a także wzdłuż niej samochody. Właściciele garaży są zmuszeni dojeżdżać do nich prowizoryczną, wyboistą „drogą” manewrując pomiędzy parkującymi bezładnie samochodami, które często zastawiają wjazd do garaży, utrudniają ruch pieszych i stwarzają niebezpieczeństwo potrącenia.

E. LOKALIZACJA, MIEJSCE REALIZACJI

Ulica, numer, rejon ulic, numer działki, inne istotne informacje na temat lokalizacji

Toruń, Mokre, działka 132/28 w obrębie 11 stanowiąca własność Gminy Miasta Toruń.

F. OPIS PROJEKTU NA STRONĘ INTERNETOWĄ

Proszę podać opis projektu, który zostanie opublikowany na stronie internetowej (maksymalnie 1 200 znaków ze spacjami):

Wykonanie utwardzenia nawierzchni terenu przed garażami zlokalizowanymi wzdłuż Strugi Toruńskiej (wjazd od ul. Wojska Polskiego) oraz wyznaczenie miejsc parkingowych pozwalających mieszkańcom na bezkolizyjny z wjazdami do garaży postój. Uzasadnienie: Wzdłuż Strugi ulokowany jest ciąg garaży. Znajduje się także alejka dla pieszych. Z uwagi na brak miejsc postojowych w dzielnicy, mieszkańcy okolicznych bloków wykorzystali istniejący teren do celów parkingowych. Zieleń została rozjeżdżona, dojazd do garaży jest utrudniony z uwagi na parkujące prostopadle do Strugi, a także wzdłuż niej samochody. Właściciele garaży dojeżdżają do nich prowizoryczną, wyboistą „drogą” manewrując pomiędzy parkującymi bezładnie samochodami, które często zastawiają wjazd do garaży, utrudniają ruch pieszych i stwarzają niebezpieczeństwo potrącenia.

Wykonanie utwardzenia nawierzchni i wyznaczenie miejsc parkingowych uporządkuje to wyjątkowe miejsce w otulinie Strugi Toruńskiej – mającej liczne walory środowiskowe i przyrodnicze oraz potencjał do kreowania przestrzeni dla aktywnego wypoczynku i rekreacji. Powstanie przestrzeni przyjazna zarówno dla pieszych jak i kierowców.

G. SZACUNKOWY KOSZT PROJEKTU

Proszę podać szacunkowy koszt realizacji projektu, z podziałem na poszczególne elementy składowe:

Odwodnienie terenu, wykonanie utwardzonej nawierzchni, wyznaczenie miejsc parkingowych – koszt szacunkowy 400 zł./m²
Szacunkowa wielkość terenu inwestycji – 800 m²
Koszt szacunkowy prac – **320.000 zł.**

H. ZAŁĄCZNIKI

Lista poparcia dla projektu (obowiązkowe)

Oświadczenie podmiotu zewnętrznego o współpracy, (patrz §13 ust.4 pkt 4 Regulaminu) *

Mapy**

Zdjęcia**

Inne (np. dodatkowe ekspertyzy, rekomendacje, analizy prawne)**

* Jeśli realizacja wymaga współpracy z podmiotem zewnętrznym
**Informacja nieobowiązkowa

I. OŚWIADCZENIA

1. Dla wnioskodawców, którzy w momencie składania wniosku ukończyli 18. rok życia


Oświadczam, że:

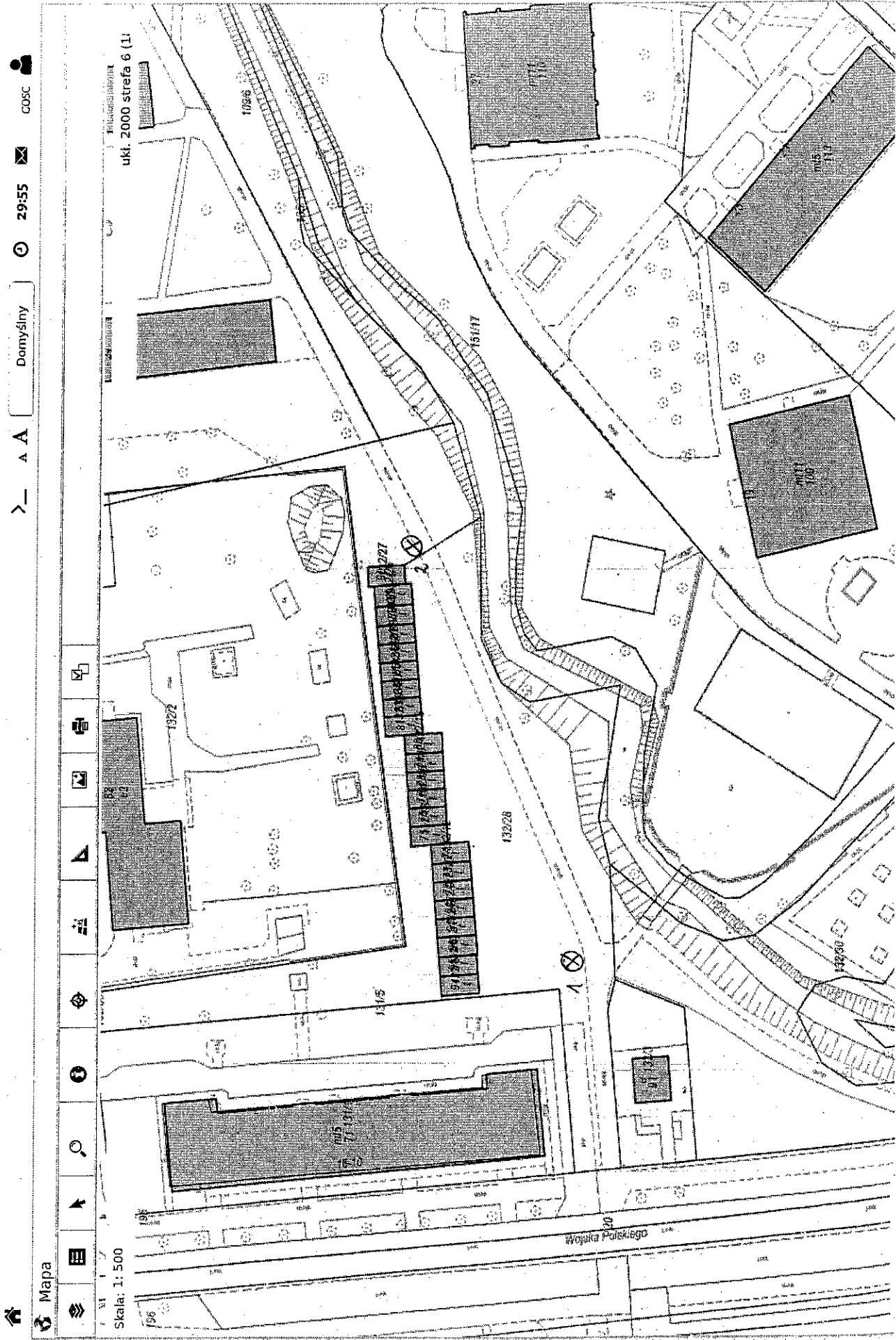
- 1) W dniu złożenia wniosku do Budżetu obywatelskiego w Toruniu mam ukończone 18 lat;
- 2) Dane podane w formularzu wniosku są prawdziwe i aktualne;
- 3) Zapoznałem/am się i akceptuję Regulamin budżetu obywatelskiego w Toruniu;
- 4) Zapoznałem/am się z klauzulą informacyjną dotyczącą przetwarzania danych osobowych w procedurze Budżetu obywatelskiego w Toruniu, znajdującą się na ostatniej stronie formularza wniosku;
- 5) Ponoszę odpowiedzialność prawną za dane i informacje zamieszczone w formularzu wniosku.

Toruń,

Data:

29.06.2020 r.





Mapa

Skala: 1: 500

uki. 2000 strefa 6 (1)

Wojciecha Pałkiewicza

Domyślne 29:55 COSC

OTOZWIENIA NA ODCINKU OD UL. STEFANA BATOROEGO DO WYLOTU ZE ZBIORNIA



TORUŃ STRUGA

