


GB0126

Załącznik nr 1
do Regulaminu budżetu obywatelskiego
w Toruniu, przyjętego uchwałą nr 52/19
Rady Miasta Torunia z dnia 7.02.2019 r.
z późn. zm




**FORMULARZ ZGŁASZANIA PROJEKTÓW
DO BUDŻETU OBYWATELSKIEGO W TORUNIU NA 2024 R.**

UWAGA!!!

- Prosimy o czytelne wypełnienie formularza.
- Formularz można też wypełnić za pomocą Internetu, a następnie wydrukować i przynieść lub przysłać do Urzędu Miasta Torunia. Zajrzyj na www.budzet.torun.pl

A. WNIOSKODAWCA:



B. NAZWA PROJEKTU (maksymalnie 10 słów):

Urządzenie parkingu przy budynku Szczecińska 19 oraz montaż czterech słupków/motyłków uniemożliwiających ruch samochodów po chodniku przy nieruchomości.

C. TYP PROJEKTU (zaznacz jedną pozycję):

- projekt ogólnomiejski
 projekt lokalny

W przypadku zaznaczenia opcji „projekt lokalny” wskaż okręg (pulę środków):

- | | |
|------------------------------------------------------|----------------------------------------|
| <input type="checkbox"/> Bydgoskie | <input type="checkbox"/> Rubinkowo |
| <input type="checkbox"/> Chełmińskie | <input type="checkbox"/> Rudak |
| <input type="checkbox"/> Czerniewice | <input type="checkbox"/> Skarpa |
| <input checked="" type="checkbox"/> Grębocin-Bielawy | <input type="checkbox"/> Staromiejskie |
| <input type="checkbox"/> Jakubskie-Mokre | <input type="checkbox"/> Stawki |
| <input type="checkbox"/> Kaszczorek | <input type="checkbox"/> Wrzosy |
| <input type="checkbox"/> Podgórz | |

D. OPIS PROJEKTU

Proszę opisać, co dokładnie ma zostać wykonane, podać główne działania związane z realizacją zadania, podać uzasadnienie dla realizacji projektu:

- Montaż 4 słupków/ motylków uniemożliwiających ruch samochodów na chodniku przed klatkami schodowymi budynku Szczecińska 19 (po dwa słupki z przeciwnych stron chodnika)
- Urządzenie parkingu / terenu zielonego wzdłuż budynku Szczecińska 19 – obok przystanku autobusowego.

Przed budynkiem przy ul. Szczecińskiej 19 znajduje się klepisko, z niezagospodarowanym terenem zielonym. Ze względu na potrzeby mieszkańców, znaczną ilość samochodów na osiedlu, miejsce to mogłoby zostać zorganizowane jako parking – ok 10 miejsc parkingowych wraz z rewitalizacją terenu zielonego.

Potrzebą mieszkańców jest również zabezpieczenie chodnika przy klatkach schodowych przed ruchem pojazdów. Ze względu na bezpieczeństwo poruszania się pieszych oraz niszczenie nawierzchni chodnika przez parkowanie m.in. samochodów dostawczych firm kurierskich, należałoby ustawić słupki lub motylki (blokady) z możliwością jej położenia.

E. LOKALIZACJA, MIEJSCE REALIZACJI

Ulica, numer, rejon ulic, numer działki, inne istotne informacje na temat lokalizacji

Szczecińska 19 – parking, zagospodarowanie terenu zielonego i słupki na terenie gminnym – działka nr 326/25 (sąsiadująca z działką 326/23)

F. OPIS PROJEKTU NA STRONĘ INTERNETOWĄ

Proszę podać opis projektu, który zostanie opublikowany na stronie internetowej (maksymalnie 1 200 znaków ze spacjami):

Urządzenie parkingu oraz terenu zielonego wzdłuż budynku Szczecińska 19 – obok przystanku autobusowego oraz montaż 4 słupków/ motylków uniemożliwiających ruch samochodów na chodniku przed klatkami schodowymi.

G. SZACUNKOWY KOSZT PROJEKTU

Proszę podać szacunkowy koszt realizacji projektu, z podziałem na poszczególne elementy składowe:

Szacunkowy koszt projektu : 107 800,00 zł

Parking – 10 miejsc (10x 10 500,00 zł) = 105 000,00 zł lub mniej miejsc parkingowych na rzecz zagospodarowania terenu zielonego.

Słupki – 4 szt. (ok 700 zł/szt.) = 2 800,00 zł

H. ZAŁĄCZNIKI

- Lista poparcia dla projektu (obowiązkowe)
- Oświadczenie podmiotu zewnętrznego o współpracy, (patrz §13 ust.4 pkt 4 Regulaminu) *
- Mapy**
- Zdjęcia**
- Inne (np. dodatkowe ekspertyzy, rekomendacje, analizy prawne)**

* Jeśli realizacja wymaga współpracy z podmiotem zewnętrznym

**Informacja nieobowiązkowa

I. OŚWIADCZENIA

1. Dla wnioskodawców, którzy w momencie składania wniosku ukończyli 18. rok życia

Oświadczam, że:

- 1) W dniu złożenia wniosku do Budżetu obywatelskiego w Toruniu mam ukończone 18 lat;
- 2) Dane podane w formularzu wniosku są prawdziwe i aktualne;
- 3) Zapoznałem/am się i akceptuję Regulamin budżetu obywatelskiego w Toruniu;
- 4) Zapoznałem/am się z klauzulą informacyjną dotyczącą przetwarzania danych osobowych w procedurze Budżetu obywatelskiego w Toruniu, znajdującą się na ostatniej stronie formularza wniosku;
- 5) Ponoszę odpowiedzialność prawną za dane i informacje zamieszczone w formularzu wniosku.

Toruń,

Data:

16.05.2023

2. Dla rodzica / opiekuna prawnego osoby małoletniej składającej projekt, która w momencie składania wniosku nie ukończyła 18. roku życia

Oświadczam, że:

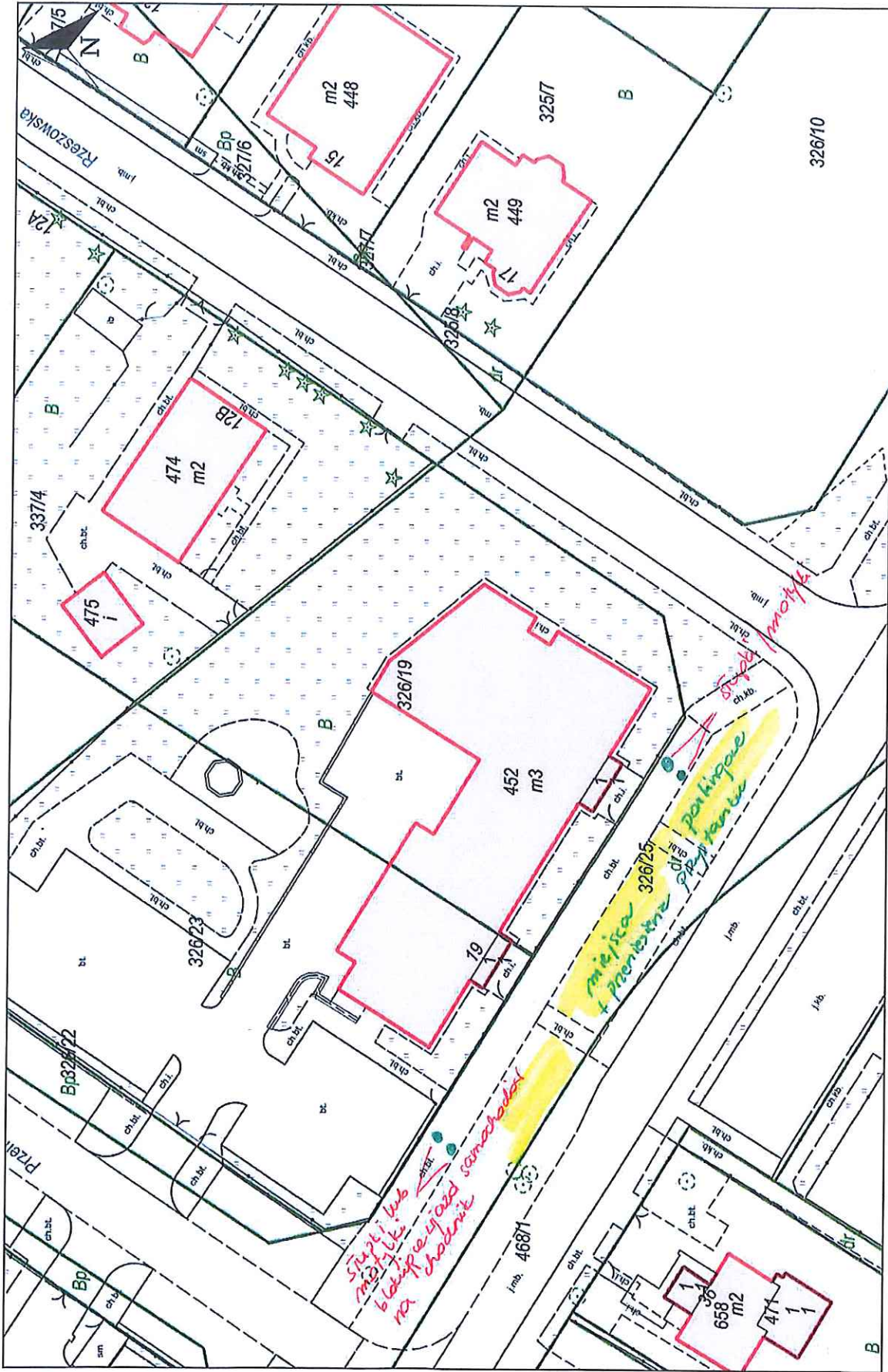
- 1) Jestem rodzicem / opiekunem prawnym osoby składającej niniejszy projekt w ramach Budżetu obywatelskiego w Toruniu;
- 2) Akceptuję udział mojego dziecka / podopiecznego w procedurze Budżetu obywatelskiego w Toruniu;
- 3) Zapoznałem/am się z treścią projektu składanego przez moje dziecko / podopiecznego;
- 4) Potwierdzam prawdziwość i aktualność danych, które zostały podane w formularzu;
- 5) Zapoznałem/am się z klauzulą informacyjną dotyczącą przetwarzania danych osobowych w procedurze Budżetu obywatelskiego w Toruniu, znajdującą się na ostatniej stronie formularza wniosku;
- 6) Ponoszę odpowiedzialność prawną za wszelkie dane zamieszczone w formularzu wniosku.

Toruń,

Data:

16.05.2023

Wydruk mapy z systemu WebEWID



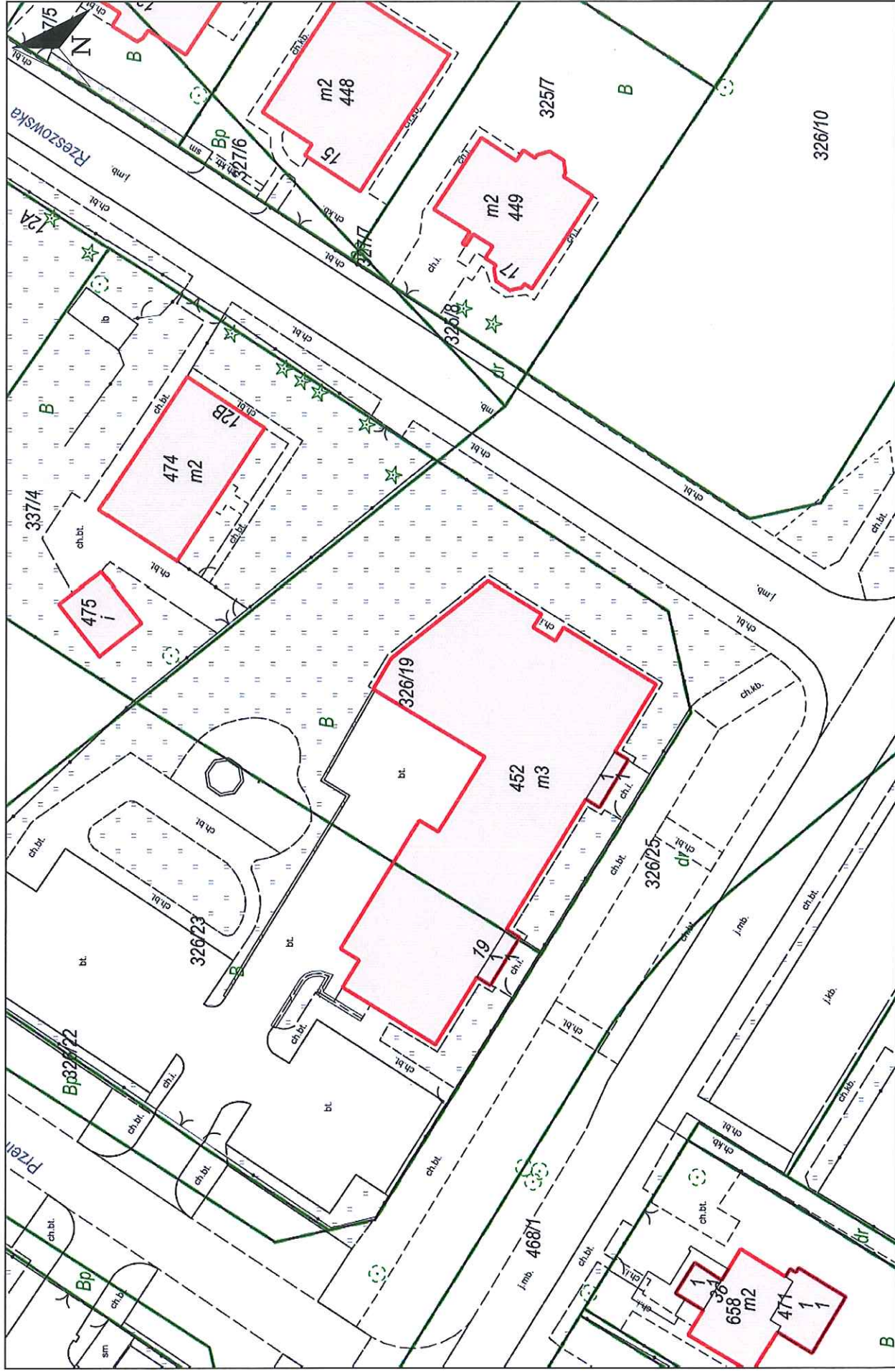
Wydruk w skali 1:500

Udostępnione informacje nie są dokumentami w postępowaniach administracyjnych i innych. Materiały zawierające informacje z powiatowego zasobu geodezyjnego i kartograficznego (w tym dane z operatu ewidencji gruntów i budynków Urzędu Miasta Torunia) należy zamawiać w Wydziale Geodezji. Dokumenty zawierające inne informacje przetwarzane w Wewnętrznym Portalu Mapowym należy zamawiać w wydziałach merytorycznych, odpowiedzialnych za aktualizację tych danych.

Wydruk z systemu WebEWID

Sporządził: Gooa

Wydruk mapy z systemu WebEWID



Wydruk w skali 1:500

Wydruk z systemu WebEWID

Sporządził: Gooa

Udostępniane informacje nie są dokumentami w postępowaniach administracyjnych i innych. Materiały zawierające informacje z powiatowego zasobu geodezyjnego i kartograficznego (w tym dane z operatu ewidencji gruntów i budynków Urzędu Miasta Torunia) należy zamawiać w Wydziale Geodezji. Dokumenty zawierające inne informacje przetwarzane w Wewnętrznym Portalu Mapowym należy zamawiać w wydziałach merytorycznych, odpowiadających tych danych.