

C20083

*nr. 1002/2020
nr. 1003/2020
nr. 1004/2020*

URZĄD MIASTA TORUNIA
Wydział Komunikacji Społecznej i Informacji
SEKRETARIAT

data wpływu 30. 06. 2020

L. dz.

Załącznik nr 1
do Regulaminu budżetu obywatelskiego
w Toruniu
przyjętego uchwałą nr 52/19
Rady Miasta Torunia z dnia 7 lutego 2019r.

**FORMULARZ ZGŁASZANIA PROJEKTÓW
DO BUDŻETU OBYWATELSKIEGO W TORUNIU NA 2021 R.**

UWAGA!!!

- Prosimy o czytelne wypełnienie formularza.
- Formularz można też wypełnić za pomocą Internetu, a następnie wydrukować i przynieść lub przysłać do Urzędu Miasta Torunia. Zajrzyj na www.budzet.torun.pl

A. WNIOSKODAWCA:



B. NAZWA PROJEKTU (maksymalnie 10 słów):

Monitoring wjazdu do Czerniewic przy ul. Włocławskiej od strony Brzozy Toruńskiej

C. TYP PROJEKTU (zaznacz jedną pozycję):

- projekt ogólnomiejski
 projekt lokalny

W przypadku zaznaczenia opcji „projekt lokalny” wskaż okręg (pulę środków):

- | | |
|--|-------------------------------------|
| <input type="radio"/> Bielawy-Grębocin | <input type="radio"/> Rubinkowo |
| <input type="radio"/> Bydgoskie | <input type="radio"/> Rudak |
| <input type="radio"/> Chełmińskie | <input type="radio"/> Skarpa |
| <input checked="" type="radio"/> Czerniewice | <input type="radio"/> Staromiejskie |
| <input type="radio"/> Jakubskie-Mokre | <input type="radio"/> Stawki |
| <input type="radio"/> Kaszczorek | <input type="radio"/> Wrzosey |
| <input type="radio"/> Podgórz | |

D. OPIS PROJEKTU

Proszę opisać, co dokładnie ma zostać wykonane, podać główne działania związane z realizacją zadania, podać uzasadnienie dla realizacji projektu:

Montaż instalacji jednej kamery obrotowej na maszcie usytuowanym w południowej części osiedla Czerniewice, na skrzyżowaniu ul. Włocławskiej i Spacerowej oraz znaków informacyjnych.

Kamera zostanie usytuowana w narożniku skrzyżowania od strony zachodniej (od strony lasu). Celem realizacji projektu jest poprawa bezpieczeństwa mieszkańców poprzez zabezpieczenie i nadzór nad jedną z dróg wjazdowych do Czerniewic. Dojazd do osiedla od strony południowej (od Brzozy Toruńskiej) stanowi jeden z ostatnich, dotychczas nie monitorowanych dróg dzielnicy. Swym zasięgiem wizyjnym kamera będzie obejmować ul. Włocławską, Spacerową oraz drogę leśną od strony zachodniej.

W ramach projektu zostaną również zainstalowane znaki informacyjne: „Osiedle monitorowane” oraz „Teren monitorowany”, których usytuowanie określa załączona do wniosku mapka orientacyjna. Znaki „Osiedle monitorowane” usytuowane zostaną przy wjazdach do Czerniewic od strony ul. Zdrojowej/Łódzkiej oraz strony południowej ul. Włocławskiej/Spacerowej. Znak „Teren monitorowany” zamontowany zostanie na placu rekreacyjno-sportowym, zlokalizowanym między ulicami Włocławska/Zdrojowa, (proponowana lokalizacja - na ogrodzeniu istniejącego kortu tenisowego).

E. LOKALIZACJA, MIEJSCE REALIZACJI

Ulica, numer, rejon ulic, numer działki, inne istotne informacje na temat lokalizacji

Południowa część osiedla Czerniewice; skrzyżowanie ulicy Włocławskiej i Spacerowej, nr nr dz. ew. 117, obręb 078 Toruń, kamera usytuowana w narożniku skrzyżowania od strony zachodniej (od strony lasu).

F. OPIS PROJEKTU NA STRONĘ INTERNETOWĄ

Proszę podać opis projektu, który zostanie opublikowany na stronie internetowej (maksymalnie 1 200 znaków ze spacjami):

W ramach projektu wykonany zostanie monitoring wjazdu do Czerniewic przy ul. Włocławskiej od strony Brzozy Toruńskiej oraz montaż znaków informacyjnych.

Obrotowa kamera zainstalowana zostanie na skrzyżowaniu ulic Włocławskiej i Spacerowej, w południowo-wschodniej części Czerniewic, które stanowi jednocześnie granicę miasta. Celem projektu jest poprawa bezpieczeństwa mieszkańców poprzez zabezpieczenie i nadzór nad jedną z dróg wjazdowych Czerniewic.

W ramach projektu zostaną również zainstalowane następujące znaki informacyjne: dwa znaki „Osiedle monitorowane” usytuowane zostaną przy wjazdach do Czerniewic od strony zachodniej (skrzyżowanie ul. Zdrojowa/Łódzka) oraz strony południowej (ul. Włocławska/Spacerowa). Znak „Teren monitorowany” zamontowany zostanie na placu rekreacyjno-sportowym, przy zbiegu ulic Włocławska/Zdrojowa.

G. SZACUNKOWY KOSZT PROJEKTU

Proszę podać szacunkowy koszt realizacji projektu, z podziałem na poszczególne elementy składowe:

Szacunkowy koszt realizacji zadania – 45.000 PLN

H. ZAŁĄCZNIKI

x Lista poparcia dla projektu (obowiązkowe)

☞ Oświadczenie podmiotu zewnętrznego o współpracy, (patrz §13 ust.4 pkt 4 Regulaminu) *

x Mapy**

x Zdjęcia**

☞ Inne (np. dodatkowe ekspertyzy, rekomendacje, analizy prawne)**

* Jeśli realizacja wymaga współpracy z podmiotem zewnętrznym

**Informacja nieobowiązkowa

I. OŚWIADCZENIA

1. Dla wnioskodawców, którzy w momencie składania wniosku ukończyli 18. rok życia

Oświadczam, że:

- 1) W dniu złożenia wniosku do Budżetu obywatelskiego w Toruniu mam ukończone 18 lat;
- 2) Dane podane w formularzu wniosku są prawdziwe i aktualne;
- 3) Zapoznałem/am się i akceptuję Regulamin budżetu obywatelskiego w Toruniu;
- 4) Zapoznałem/am się z klauzulą informacyjną dotyczącą przetwarzania danych osobowych w procedurze Budżetu obywatelskiego w Toruniu, znajdującą się na ostatniej stronie formularza wniosku;
- 5) Ponoszę odpowiedzialność prawną za dane i informacje zamieszczone w formularzu wniosku.

Toruń,

Data:

29.06.2020

2. Dla rodzica / opiekuna prawnego osoby małoletniej składającej projekt, która w momencie składania wniosku nie ukończyła 18. roku życia

Oświadczam, że:


- 1) Jestem rodzicem / opiekunem prawnym osoby składającej niniejszy projekt w ramach Budżetu obywatelskiego w Toruniu;
- 2) Akceptuję udział mojego dziecka / podopiecznego w procedurze Budżetu obywatelskiego w Toruniu;
- 3) Zapoznałem/am się z treścią projektu składanego przez moje dziecko / podopiecznego;
- 4) Potwierdzam prawdziwość i aktualność danych, które zostały podane w formularzu;
- 5) Zapoznałem/am się z klauzulą informacyjną dotyczącą przetwarzania danych osobowych w procedurze Budżetu obywatelskiego w Toruniu, znajdującą się na ostatniej stronie formularza wniosku;
- 6) Ponoszę odpowiedzialność prawną za wszelkie dane zamieszczone w formularzu wniosku.

Toruń,

Data:

Czytelny podpis składającego wniosek:

Mapa i lokalizacja kamery.






MONITORING

wjazd do Czerniewic od strony południowej
ul. Włocławskiej/Spacerowej



LEGENDA:

-  - Lokalizacja kamery wizyjnej
-  - Miejsca montażu znaku informacyjnego „Osiedle monitorowane”
-  - Miejsce montażu znaku informacyjnego „Teren monitorowany”



**„Monitoring wjazdu do Czerniewic przy ul. Włocławskiej
od strony Brzozy Toruńskiej”**



Skrzyżowanie ulic Włocławskiej i Spacerowej



Widok na ulicę Włocławską



Wzory znaków informacyjnych „Osiedle monitorowane i „Teren monitorowany”