



C1 0542

URZĄD MIASTA TORUNIA
PUNKT INFORMACYJNY
ul. Wały gen. Sikorskiego 8

data wpływu 15. 05. 2023

FORMULARZ ZGŁASZANIA PROJEKTÓW DO ZREALIZOWANIA W RAMACH BUDŻETU OBYWATELSKIEGO W TORUNIU 2024 r.


L. dz.

A. INFORMACJE PODSTAWOWE**• Tytuł / Nazwa projektu:**

CHODNIKIEM W XXI WIEK

• Lokalizacja / Miejsce realizacji:

UL. SUCHA NA ODCINKU OD UL. ZAMENHOFA DO UL. ŚW. ANDRZEJA BOBOLI, 87-100 TORUŃ

• Typ projektu: projekt ogólnomiejski projekt lokalny: Chełmińskie**• Autor projektu:****B. OPIS PROJEKTU:**

My mieszkańcy ul. Suchej i ulic sąsiednich (św. Andrzeja Boboli, Zamenhofs) zwracamy się z prośbą o uwzględnienie naszych oczekiwań w związku z dokończeniem budowy chodnika na naszej ulicy. Kilkanaście lat temu położony został chodnik tylko częściowo i do dziś budowa tego traktu nie została zakończona. Część chodnika została ułożona przez prywatnych właścicieli, część stanowią zużyte, popękane płytki chodnikowe z lat 70. tych, nie nadające się do bezpiecznego użytkowania. Część chodnika nie posiada krawężników, a płytki chodnikowe zostały ułożone ze znacznym spadkiem w kierunku jezdni, co zimą jest powodem wielu upadków, uszkodzeń ciała i złamań. Po dokonaniu ogólnych pomiarów brakujących części chodnika i krawężników do wymiany pozostaje około 85 m kw. Zdając sobie sprawę iż budżet obywatelski może w znacznym stopniu zaspokoić nasze wieloletnie oczekiwania, liczymy na zrozumienie i poparcie mieszkańców naszej okolicy i mieszkańców Torunia oraz osób mających wpływ na podjęcie decyzji mającej zapewnić estetykę i bezpieczne poruszanie się po wyżej wymienionej dzielnicy Chełmińskie. Mieszkańcy Szacunkowy ogólny koszt projektu Krawężniki uliczne 2500 zł, kostka brukowa 3400 zł, obrzeża betonowe 350 zł, cement 4250 zł, żwir 700 zł, robocizna, użycie sprzętu 22000 zł, razem 33200 zł

C. SZACUNKOWY KOSZT PROJEKTU:

33200.00

D. OPIS PROJEKTU NA STRONĘ INTERNETOWĄ:

Projekt powinien uwzględniać wymianę części zniszczonych i ułożenie nowych krawężników, które nigdy nie zostały ułożone w ilości około 80 mb., ułożenie części brakującej po obu stronach ulicy kostki brukowej na chodnikach i wjazdach do posesji na podsypce cementowej. Część chodnika po jednej stronie ulicy o długości około 21 mb. została ułożona bez krawężników i jest ułożona pod znacznym spadkiem w kierunku jezdni, co szczególnie w okresie zimowym zagraża bezpieczeństwu pieszych. Pomimo iż ulica Sucha jest bardzo krótka, a obecność różnych instytucji zlokalizowanych w pobliżu powoduje duży ruch samochodowy i ruch pieszych, wykonanie ww. prac oraz zastosowanie progów zwalniających jest niezbędne dla zapewnienia bezpieczeństwa wszystkim uczestnikom ruchu. *zapewnienia bezpieczeństwa wszystkim uczestnikom ruchu drogowego.*

E. ZAŁĄCZNIKI:


- Lista poparcia dla projektu,
- Oświadczenie pomiotu zewnętrznego o współpracy,
- Mapy,
- Zdjęcia,
- Inne (np. dodatkowe ekspertyzy, rekomendacje, analizy prawne).

F. Oświadczenie:

- Oświadczam, że:
 - W dniu złożenia wniosku do Budżetu obywatelskiego w Toruniu mam ukończone 18 lat;
 - Dane podane w formularzu wniosku są prawdziwe i aktualne;
 - Zapoznałem/am się i akceptuję Regulamin budżetu obywatelskiego w Toruniu;
 - Zapoznałem/am się z klauzulą informacyjną dotyczącą przetwarzania danych osobowych w procedurze Budżetu obywatelskiego w Toruniu, znajdującej się na ostatniej stronie formularza wniosku;
 - Ponoszę odpowiedzialność prawną za dane i informacje zamieszczone w formularzu wniosku.


14.05.2023

.....
Data



2169-842-0

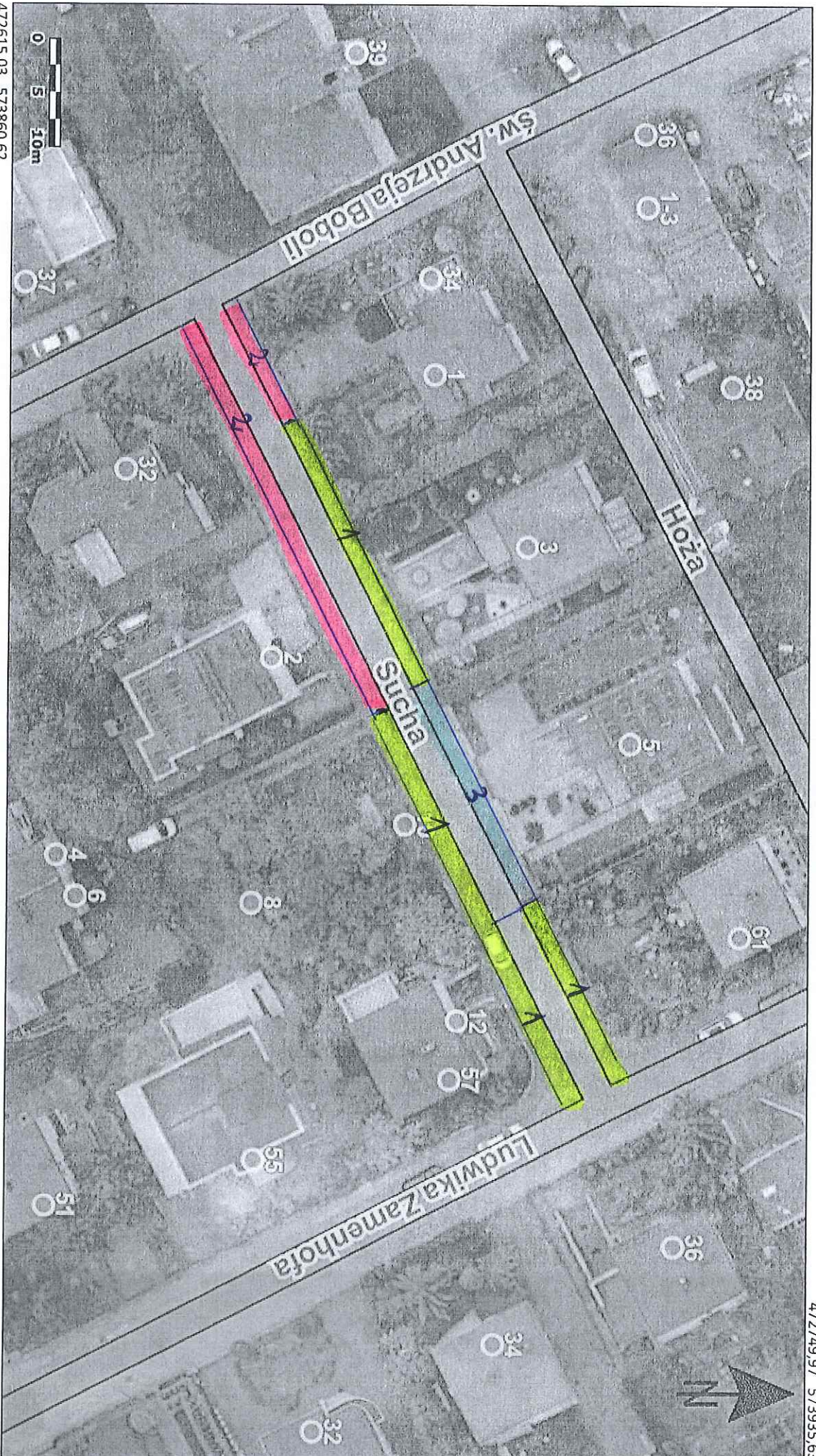
KLAUZULA INFORMACYJNA



- 1 chodnik z kostki bruk. ułożony kilkanaście lat temu (stan dobry)
- 2 zniszczony chodnik z lat 70
- 3 chodnik wyk. przez właściciela posesji (bez transzmiter-popskany) ułożony pod kątem

Skala: 1:500

472749,97 573935,63



472615,03 573860,62



Główny Urząd Geodezji i Kartografii
ul. Wspólna 2
00-926 Warszawa

Uwaga: Ten wydruk ma charakter wyłącznie poglądowy i w żadnym razie nie może być traktowany jako dokument oficjalny.
© 2022 GUGiK Wszystkie prawa zastrzeżone.







